

LIMITE URBANO

MORRO DO CHAPEU

A.1.

RUA PROJETADA OITENTA E OUM

LINHA DE ALTA TENSÃO

ESTRADA DOUTAL DE RIOS

VIAZEM DE LINDA

LINHA DE ALTA TENSÃO

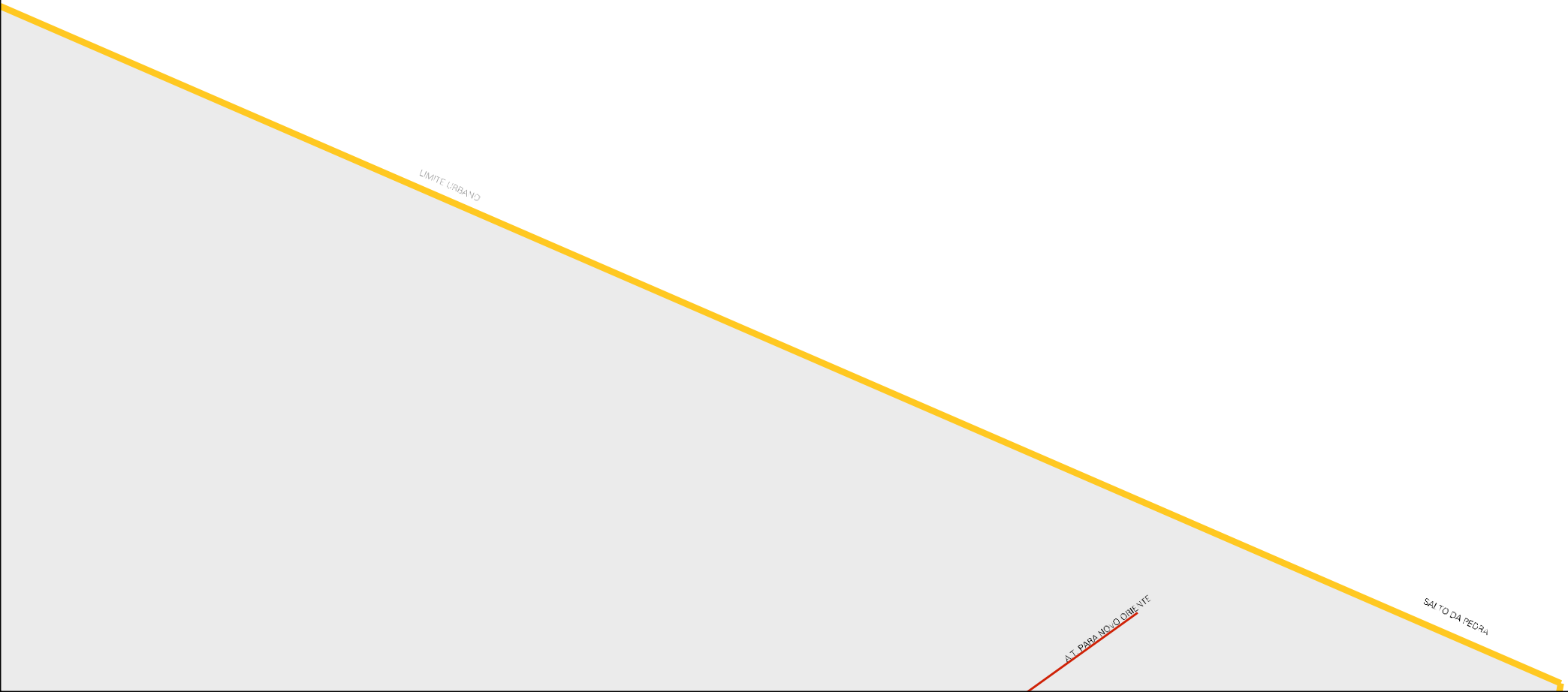
ESTRADA PARA DRS CANIBRE

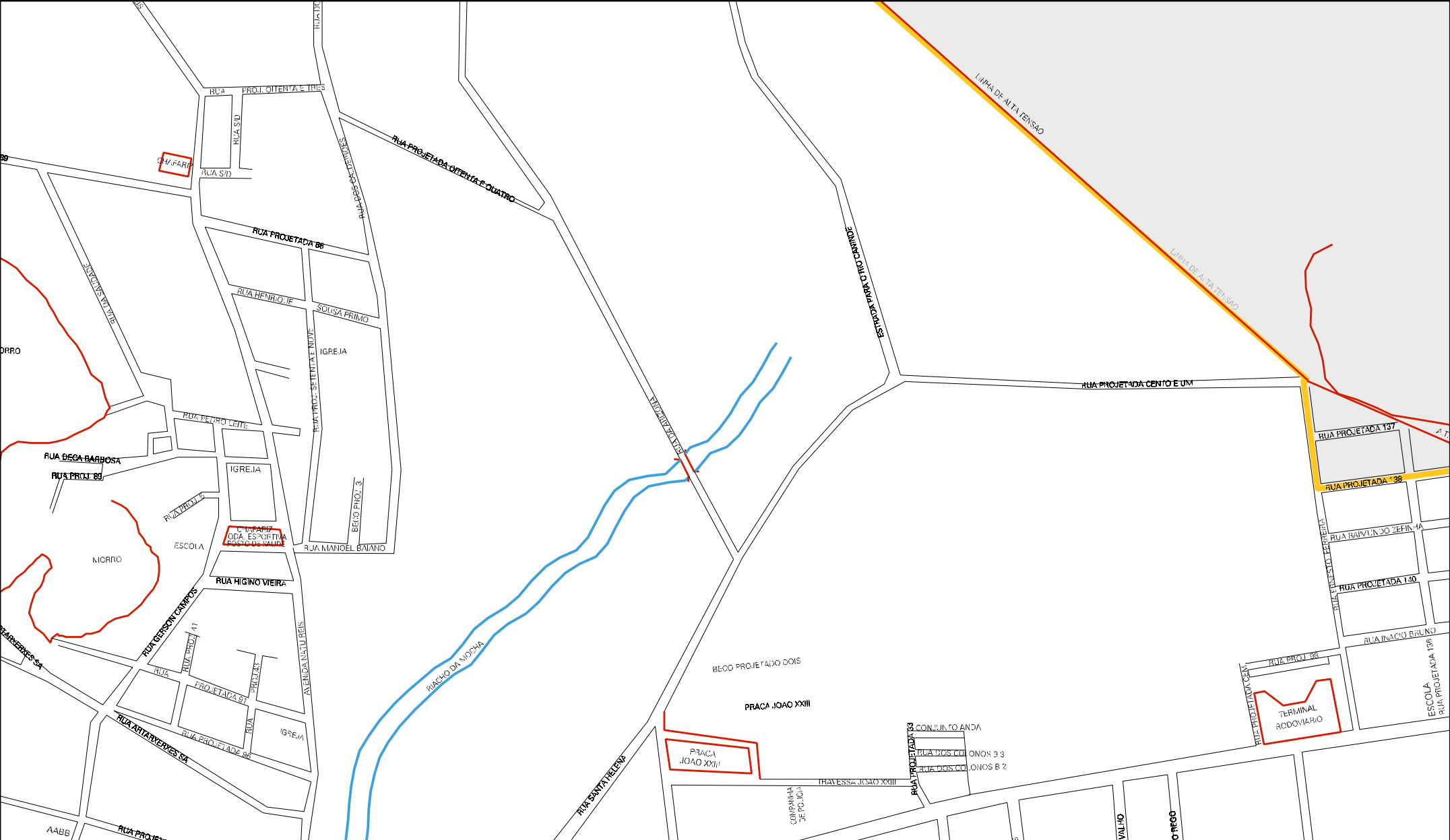
RUA PROJETADA OITENTA E DOIS

AVENIDA NATAL

ESTRADA DE RIOS

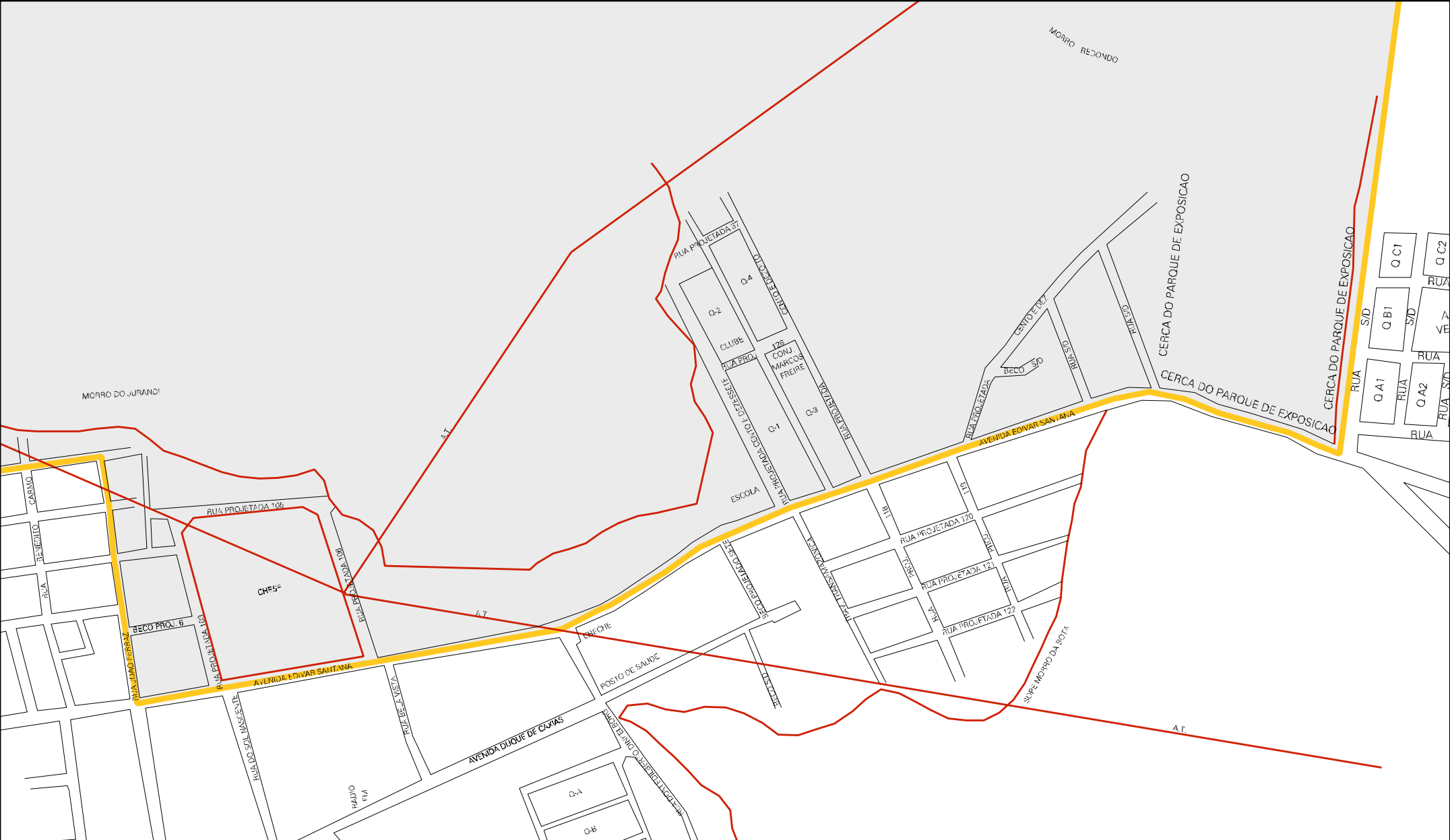
ESTRADA DE RIOS





CENSO AGROPECUARIO 2006
CONTAGEM DA POPULACAO 2007

MUNICIPIO: 07009 - OEIRAS
 DISTRITO: 05 - OEIRAS
 SUBDISTRITO: 00
 SETOR: 0009 SITUACAO: 10



ESTADO DO PIAUI
MAPA DE SETOR URBANO - MSU
ESCALA: 1 : 6027

