



RUA E

RUA

RUA

RUA S/D

BENTIM

RUA

RUA PROJ. 74

RUA PROJ. 74 UM

BR - 343

RUA S/D

BARRIO SAO JUDAS TADEU

RUA D

RUA PROJ. 66

RUA S/D

RICO CALDAS

RUA

RUA S/D

RUA S/D

DOVIA BR - 343

RUA S/D

ALAMEDA

RUA PROJ. 66

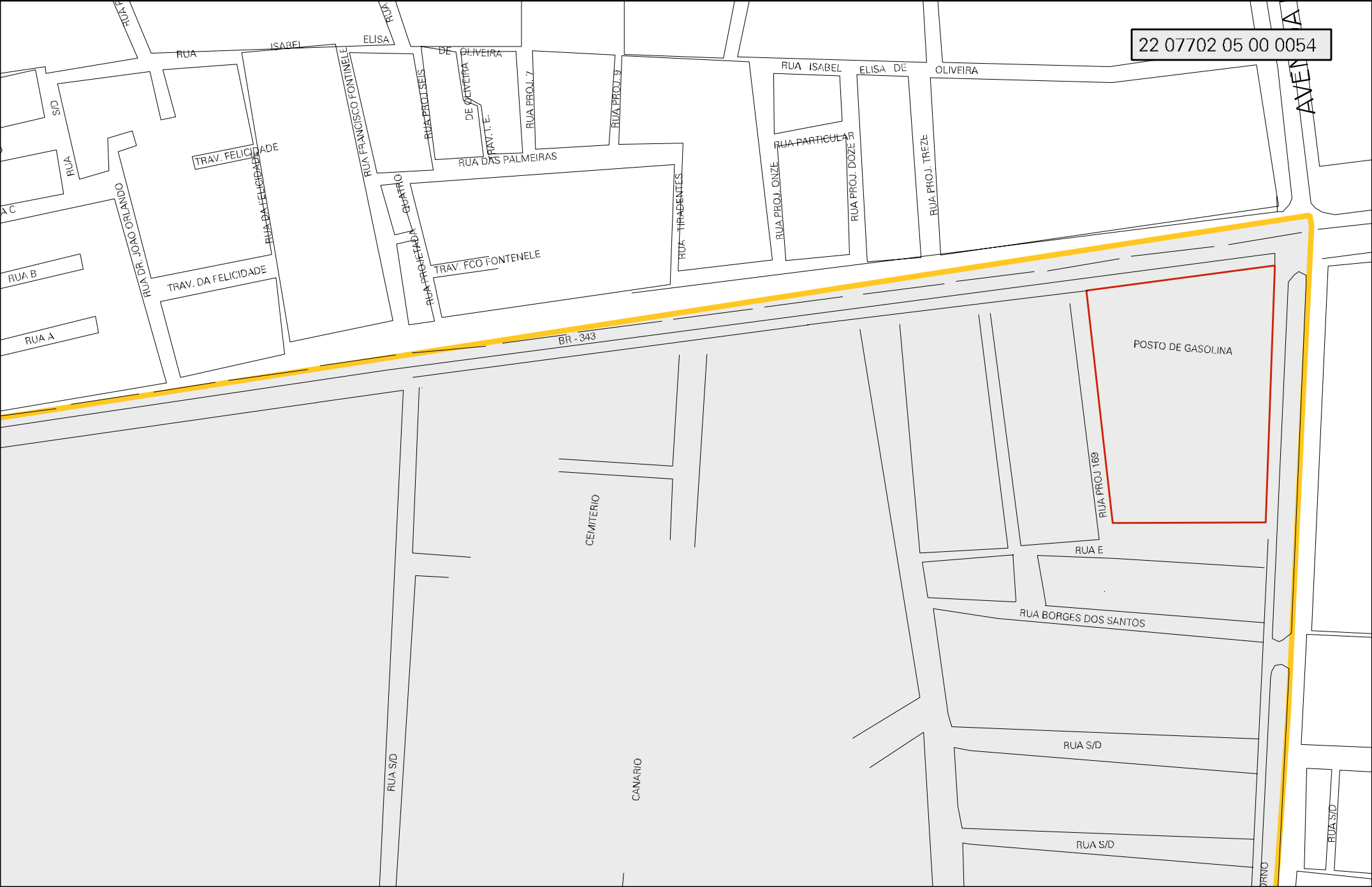
RUA CASEMIRO DE FELLIÃO

RUA PROJ. 56

RUA BERLARMINO PIRES

PIRES VELOSO

22 07702 05 00 0054



POSTO DE GASOLINA

BR - 343

CEMITERIO

TRAV. DA FELICIDADE

TRAV. FELICIDADE

TRAV. FCO FONTENELE

RUA BORGES DOS SANTOS

RUA S/D

RUA S/D

RUA FRANCISCO FONTINELE

RUA DAS PALMEIRAS

RUA PARTICULAR

RUA PROJ. TREZE

RUA PROJ. DOZE

RUA PROJ. ONZE

RUA THADENTES

RUA PROJ. 9

RUA PROJ. 7

TRAV. T. E.

DE OLIVEIRA

RUA PROJ. SEIS

ELISA

ISABEL

RUA

PRNO

RUA S/D

AVEN

AV

S/D

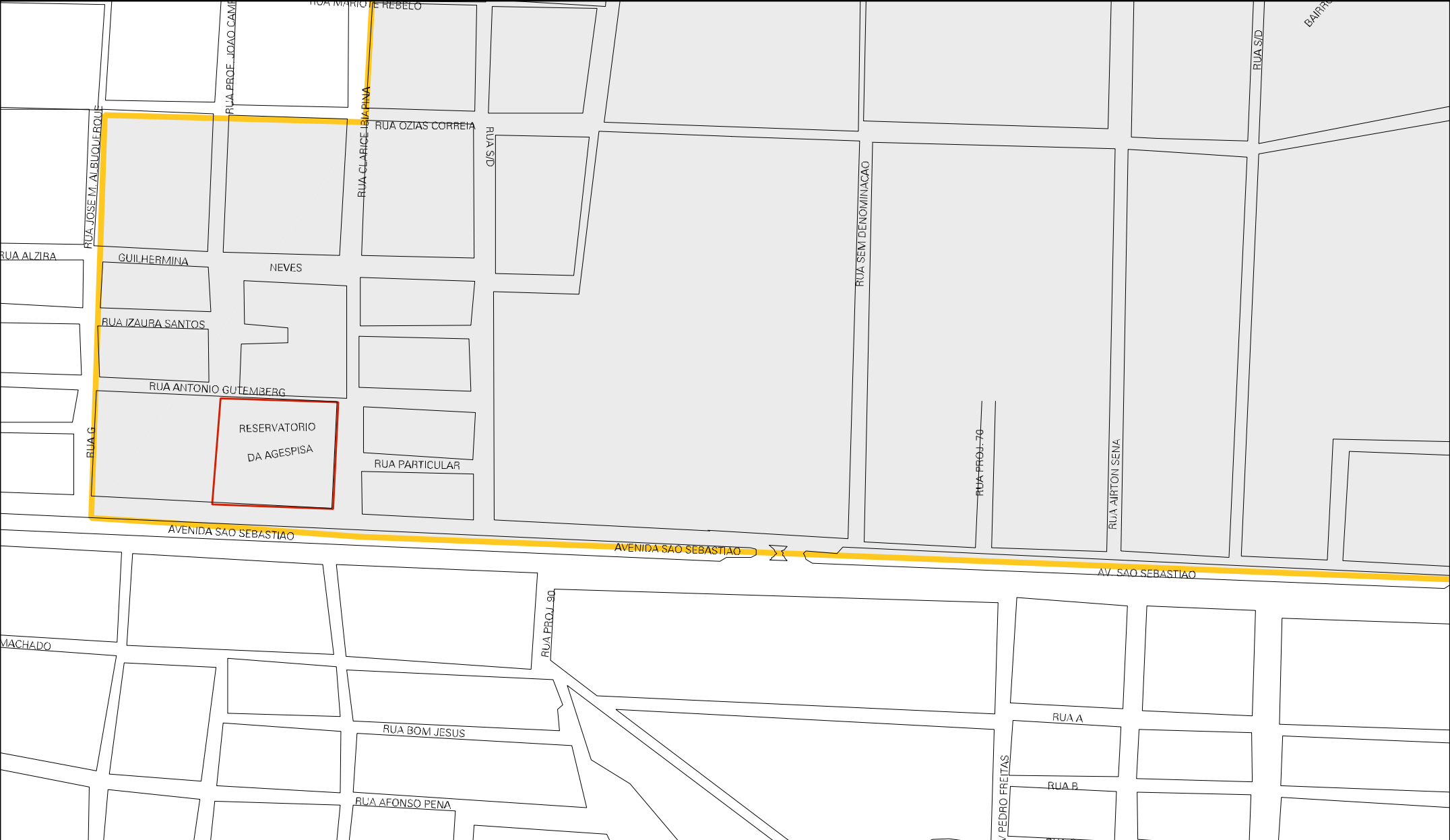
RUA

RUA A

RUA B

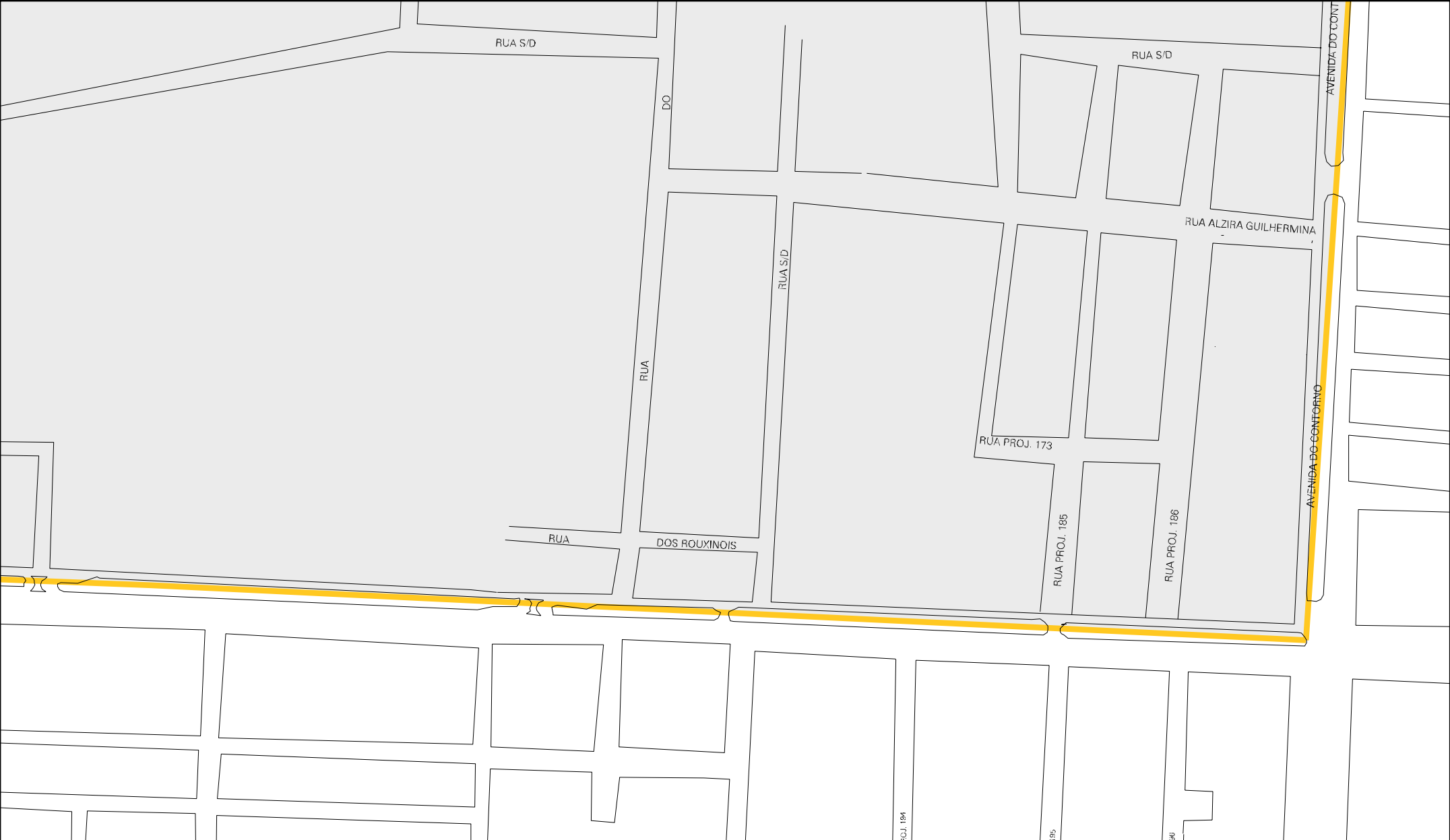
A C

RUA DR. JOAO ORLANDO



CENSO AGROPECUARIO 2006  
CONTAGEM DA POPULAÇÃO 2007

MUNICIPIO: 07702 - PARNAÍBA  
 DISTRITO: 05 - PARNAÍBA  
 SUBDISTRITO: 00  
 SETOR: 0054 SITUACAO: 10  
 BAIRRO: 019 - REIS VELOSO



ESTADO DO PIAUI  
MAPA DE SETOR URBANO - MSU  
ESCALA: 1 : 4512

