

(401.1, 9034.5)

(403.1, 9034.5)

(401.1, 9033.5)






(403.1, 9033.5)

Limite Urbano





ESTADO DO PIAUI
Município: 22.00608
ANGICAL DO PIAUÍ
Folha : 01 - 01

Arquivo: 2200608.dgn
Limites(km): (400.6, 9033) + (403.6, 9036)

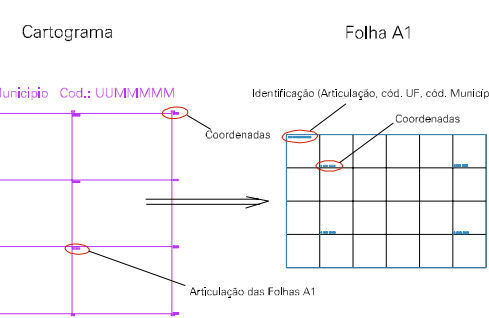
LEGENDA

- LIMITES
-  Município ou Perímetro Urbano
 -  Distrito
 -  Subdistrito, RA, Zona ou similar
 -  Bairro ou similar
 -  Setor Censitário

CODIGOS

-  22306.05 Distrito (cod. do município + cod. do distrito)
-  05.08 Subdistrito (cod. do distrito + cod. do subdistrito)
-  003 Bairro (cod. do bairro no município)
-  25 Setor (número do setor no distrito ou subdistrito)

Articulação de Folhas



MAPA URBANO DIGITAL
FOLHA A1



CENSO AGROPECUARIO 2006
CONTAGEM DA POPULAÇÃO 2007
Data de Impressão: 27.08.07

