

( 401, 9033,5)

( 403, 9033,5)

( 401, 9032,5)

( 403, 9032,5)

ESTADO DO PIAUI

Município: 22.00707

ANÍSIO DE ABREU






Folha : 01 - 01

Arquivo: 2200707.dgn





Limites(km): ( 400,5, 9032) + ( 403,5, 9034)

LEGENDA

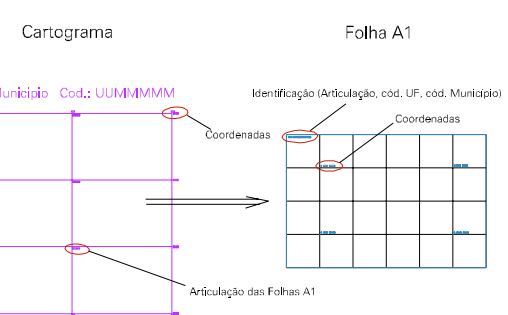
LIMITES

-  Município ou Perímetro Urbano
-  Distrito
-  Subdistrito, RA, Zona ou similar
-  Bairro ou similar
-  Setor Censitário

CODIGOS

-  22306.05 Distrito (cod. do município + cod. do distrito)
-  05.08 Subdistrito (cod. do distrito + cod. do subdistrito)
-  003 Bairro (cod. do bairro no município)
-  25 Setor (número do setor no distrito ou subdistrito)

Articulação de Folhas



MAPA URBANO DIGITAL  
FOLHA A1



CENSO AGROPECUARIO 2006  
CONTAGEM DA POPULAÇÃO 2007  
Data de Impressão: 27.08.07

