

(401, 9028,5)

(403, 9029,5)










(401, 9028,5)

(403, 9028,5)

Limite Urbano

ESTADO DO PIAUI
 Município: 22.00707
 ANÍSIO DE ABREU
 Folha : 03 - 01

Arquivo: 2200707.dgn
 Limites(km): (400.5, 9028) + (403.5, 9030)

- LEGENDA**
- LIMITES**
-  Município ou Perímetro Urbano
 -  Distrito
 -  Subdistrito, RA, Zona ou similar
 -  Bairro ou similar
 -  Setor Censitário
- CODIGOS**
-  22306.05 Distrito (cod. do município + cod. do distrito)
 -  05.08 Subdistrito (cod. do distrito + cod. do subdistrito)
 -  003 Bairro (cod. do bairro no município)
 -  25 Setor (número do setor no distrito ou subdistrito)



MAPA URBANO DIGITAL
 FOLHA A1