








ESTADO DO PIAUÍ
Município: 22.02117
CAMPO ALEGRE DO FIDALGO
Folha : 02 - 01





Arquivo: 2202117.dgn
Limites(km): (401.16, 9028.52) - (404.16, 9030.52)

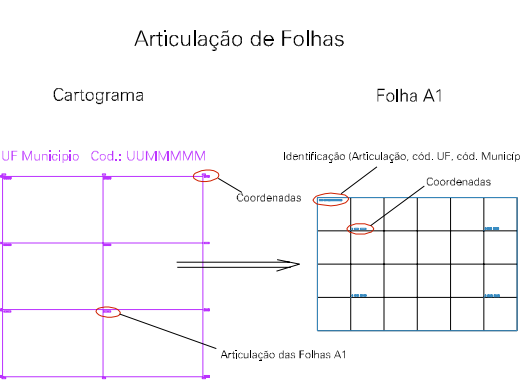
LEGENDA

LIMITES

-  Município ou Perímetro Urbano
-  Distrito
-  Subdistrito, RA, Zona ou similar
-  Bairro ou similar
-  Setor Censitário

CODIGOS

-  22306.05 Distrito (cod. do município + cod. do distrito)
-  05.08 Subdistrito (cod. do distrito + cod. do subdistrito)
-  003 Bairro (cod. do bairro no município)
-  25 Setor (número do setor no distrito ou subdistrito)



MAPA URBANO DIGITAL
FOLHA A1