

( 401, 9025,5)

( 403, 9025,5)

( 401, 9025,5)

( 403, 9025,5)

ESTADO DO PIAUI

Município: 22.05706

LUIS CORREIA






Folha : 03 - 01

Arquivo: 2205706.dgn





Limites(km): (200.891, 9674.031) - (204.891, 9677.031)

LEGENDA

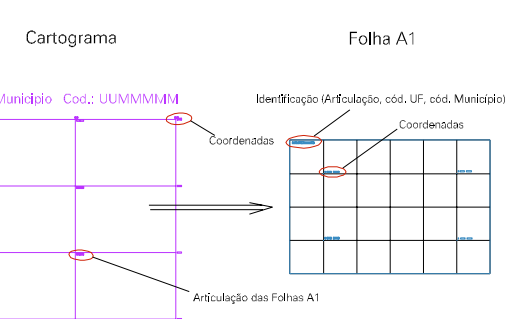
LIMITES

-  Município ou Perímetro Urbano
-  Distrito
-  Subdistrito, RA, Zona ou similar
-  Bairro ou similar
-  Setor Censitário

CODIGOS

-  22306.05 Distrito (cod. do município + cod. do distrito)
-  05.06 Subdistrito (cod. do distrito + cod. do subdistrito)
-  003 Bairro (cod. do bairro no município)
-  25 Setor (número do setor no distrito ou subdistrito)

Articulação de Folhas



MAPA URBANO DIGITAL  
FOLHA A1

