

(399, 9031)

(401, 9031)

(399, 9030)

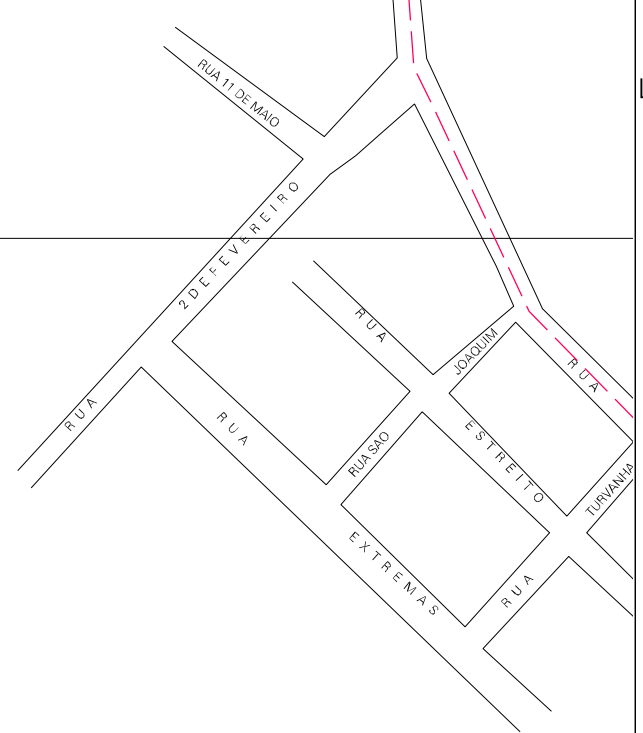

(401, 9030)

LIMITE URBANO

CPRA, DA FRENTE DO BAIRRO (CORREIO) (CORREIO)

LIMITE URBANO

6

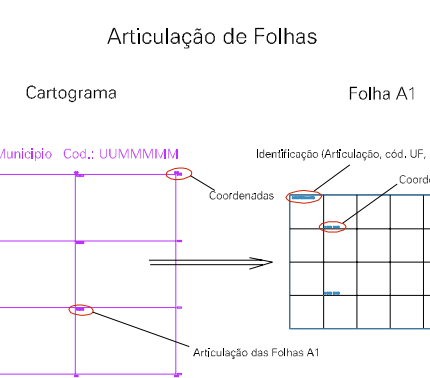


ESTADO DO PIAUI
 Município: 22.06209
 MIGUEL ALVES
 Folha : 01 - 01

Arquivo: 2206209.dgn
 Limites(km): (398, 9029) - (402, 9032)

- LEGENDA**
- LIMITES**
- Município ou Perímetro Urbano
 - Distrito
 - Subdistrito, RA, Zona ou similar
 - Bairro ou similar
 - Setor Censitário

- CODIGOS**
- 22306.05 Distrito (cod. do município + cod. do distrito)
 - 05.06 Subdistrito (cod. do distrito + cod. do subdistrito)
 - 003 Bairro (cod. do bairro no município)
 - 25 Setor (número do setor no distrito ou subdistrito)



MAPA URBANO DIGITAL
 FOLHA A1