

(399, 9029)

(401, 9029)

(399, 9027)






(401, 9027)

ESTADO DO PIAUI
 Município: 22.06209
 MIGUEL ALVES
 Folha : 02 - 01





Arquivo: 2206209.dgn
 Limites(km): (398, 9026) - (402, 9029)

LEGENDA

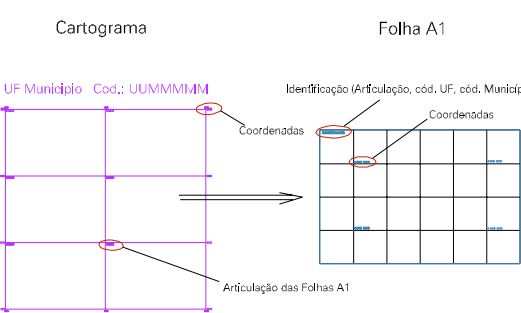
LIMITES

-  Município ou Perímetro Urbano
-  Distrito
-  Subdistrito, RA, Zona ou similar
-  Bairro ou similar
-  Setor Censitário

CODIGOS

-  22306.05 Distrito (cod. do município + cod. do distrito)
-  05.06 Subdistrito (cod. do distrito + cod. do subdistrito)
-  003 Bairro (cod. do bairro no município)
-  25 Setor (número do setor no distrito ou subdistrito)

Articulação de Folhas



MAPA URBANO DIGITAL
 FOLHA A1

