

SADA PARA LONDA SANEAMENTO
 CASA DE JOSE RIBAMAR (ANTIGO CHICO LUZI)
 ESTADUAL PARA SANEAMENTO

(402, 9032)

(404, 9032)

(402, 9031)

(404, 9031)

SICOLA






CANAL DE DRENAGEM

ESTADO DO PIAUI
 Município: 22.08007
 PICOS
 Folha : 01 - 01





Arquivo: 22080070010.dgn
 Limites(km): (401, 9030) - (405, 9033)

LEGENDA

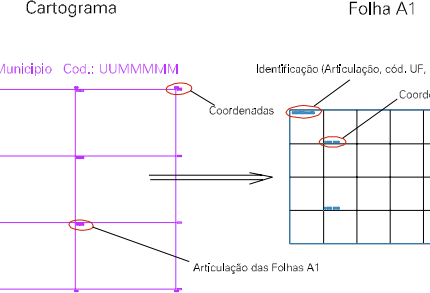
LIMITES

-  Município ou Perímetro Urbano
-  Distrito
-  Subdistrito, RA, Zona ou similar
-  Bairro ou similar
-  Setor Censitário

CODIGOS

-  22306.05 Distrito (cod. do município + cod. do distrito)
-  05.06 Subdistrito (cod. do distrito + cod. do subdistrito)
-  003 Bairro (cod. do bairro no município)
-  25 Setor (número do setor no distrito ou subdistrito)

Articulação de Folhas



MAPA URBANO DIGITAL
 FOLHA A1