

(753,9446,95)

(756,9446,95)

(753,9446,95)

(756,9446,95)

ESTADO DO PIAUI






Município: 22.11001
TERESINA

Folha : 02 - 05





Arquivo: Z211001.dgn
Limites(km): (752,9443,95) - (756,9446,95)

LEGENDA

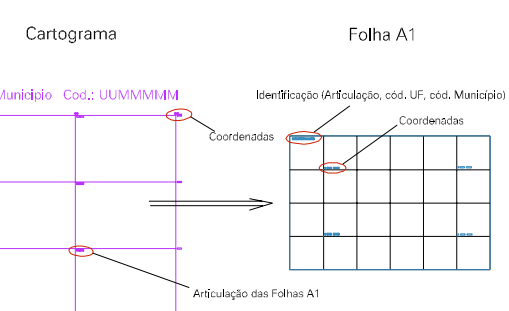
LIMITES

-  Município ou Perímetro Urbano
-  Distrito
-  Subdistrito, RA, Zona ou similar
-  Bairro ou similar
-  Setor Censitário

CODIGOS

-  22306.05 Distrito (cod. do município + cod. do distrito)
-  05.06 Subdistrito (cod. do distrito + cod. do subdistrito)
-  003 Bairro (cod. do bairro no município)
-  25 Setor (número do setor no distrito ou subdistrito)

Articulação de Folhas



MAPA URBANO DIGITAL
FOLHA A1

