

(737,9432,95)

(738,9432,95)






(737,9432,95)

(738,9432,95)





ESTADO DO PIAUI
 Município: 22.11001
 TERESINA
 Folha : 06 - 01

Arquivo: Z211001.dgn
 Limites(km): (736,9431,95) - (740,9434,95)

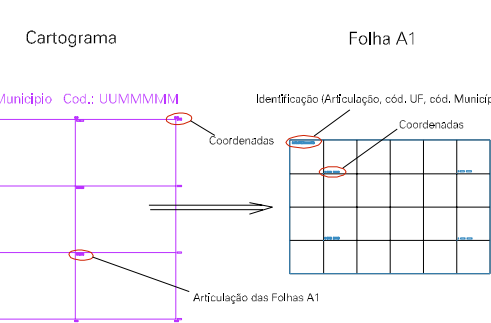
LEGENDA

- LIMITES
-  Município ou Perímetro Urbano
 -  Distrito
 -  Subdistrito, RA, Zona ou similar
 -  Bairro ou similar
 -  Setor Censitário

CODIGOS

-  22306.05 Distrito (cod. do município + cod. do distrito)
-  05.06 Subdistrito (cod. do distrito + cod. do subdistrito)
-  003 Bairro (cod. do bairro no município)
-  25 Setor (número do setor no distrito ou subdistrito)

Articulação de Folhas



MAPA URBANO DIGITAL
 FOLHA A1

