

REAL

OLIVEIRA

ROSSA

SANTOS

PRADO

RUA

PEREIRA DE

SILVA DA

DOS

RUA

ANALLA

RUA

F. S. A.

STIAO

12

JOSE

R. NATALIA DE SOUZA PEREIRA

R. CLAUDIO

R. JOAO ALVES BANDEIRA

RUA FALCADE

JORGE MAIER

RUA LUIZ JULIO

FERREIRA

SILVA DO

MARQUES

RUA BERTOLDO

JOAO

BERNACETI

PRADO

RUA DE SIQUEIRA

ALICE

SICHEREDER

JOSE

RUA CONCEICAO DA

MACHADO ROCHA

CARVALHO

RAMOS

VISTUBA PERISSUTTI

SALDANHA

SALDANHA

LUCIA

JOSE

VIRGINIA

FLAVIA

RUA THECLA PIEKAS

RUA VERA

RUA LEOCADIA

RUA JANAINA

RUA VALDIR

PIEKAS

RUA

R. CONTIDIO

41 00400 05 00 0044

RUA OLIVEIRA

RUA

RUA POTIRA ROSINA
SALDANHA MACHADO

PRADO

RUA

JOSE

REAL

DO

PRADO

RUA

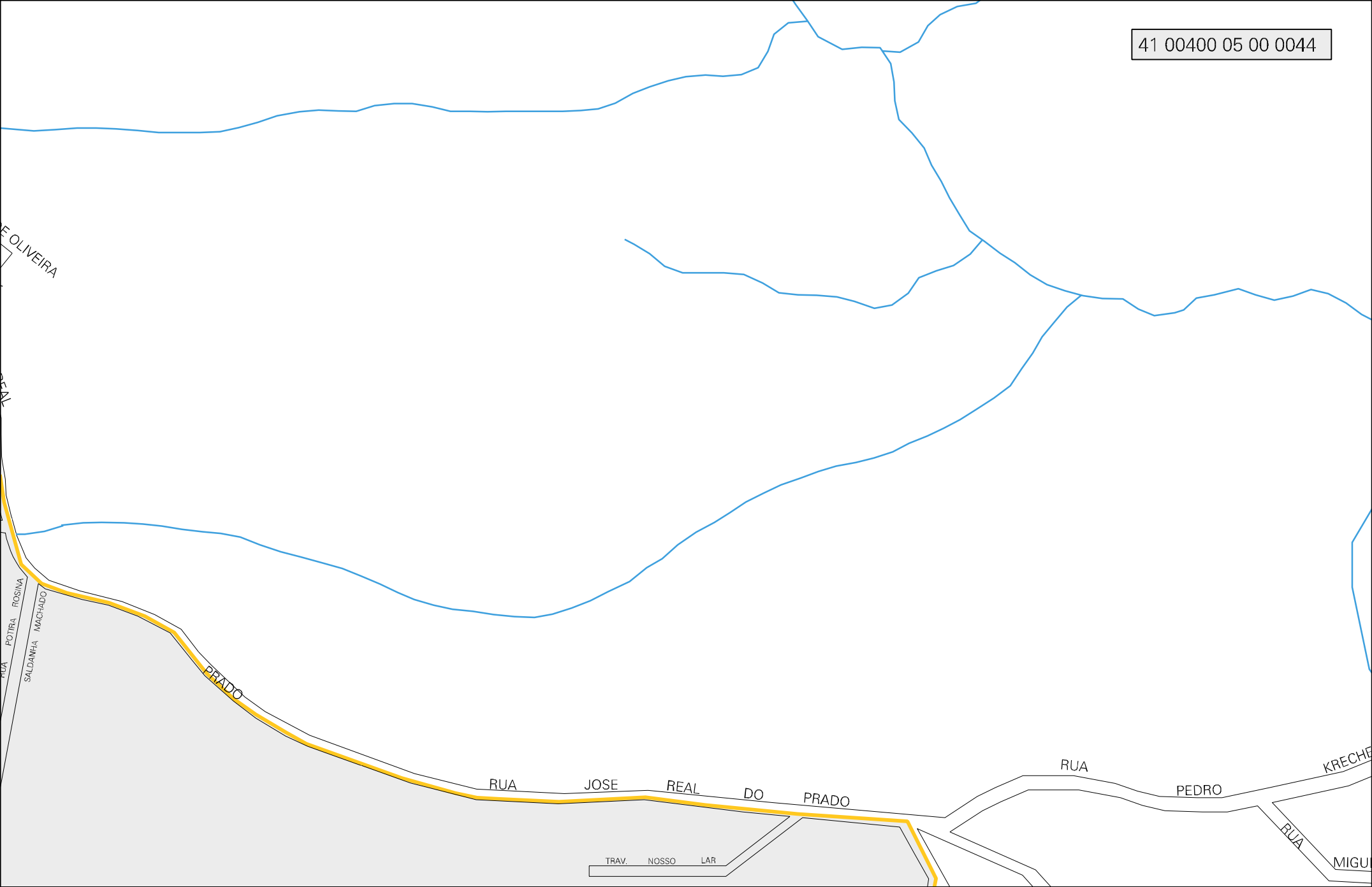
PEDRO

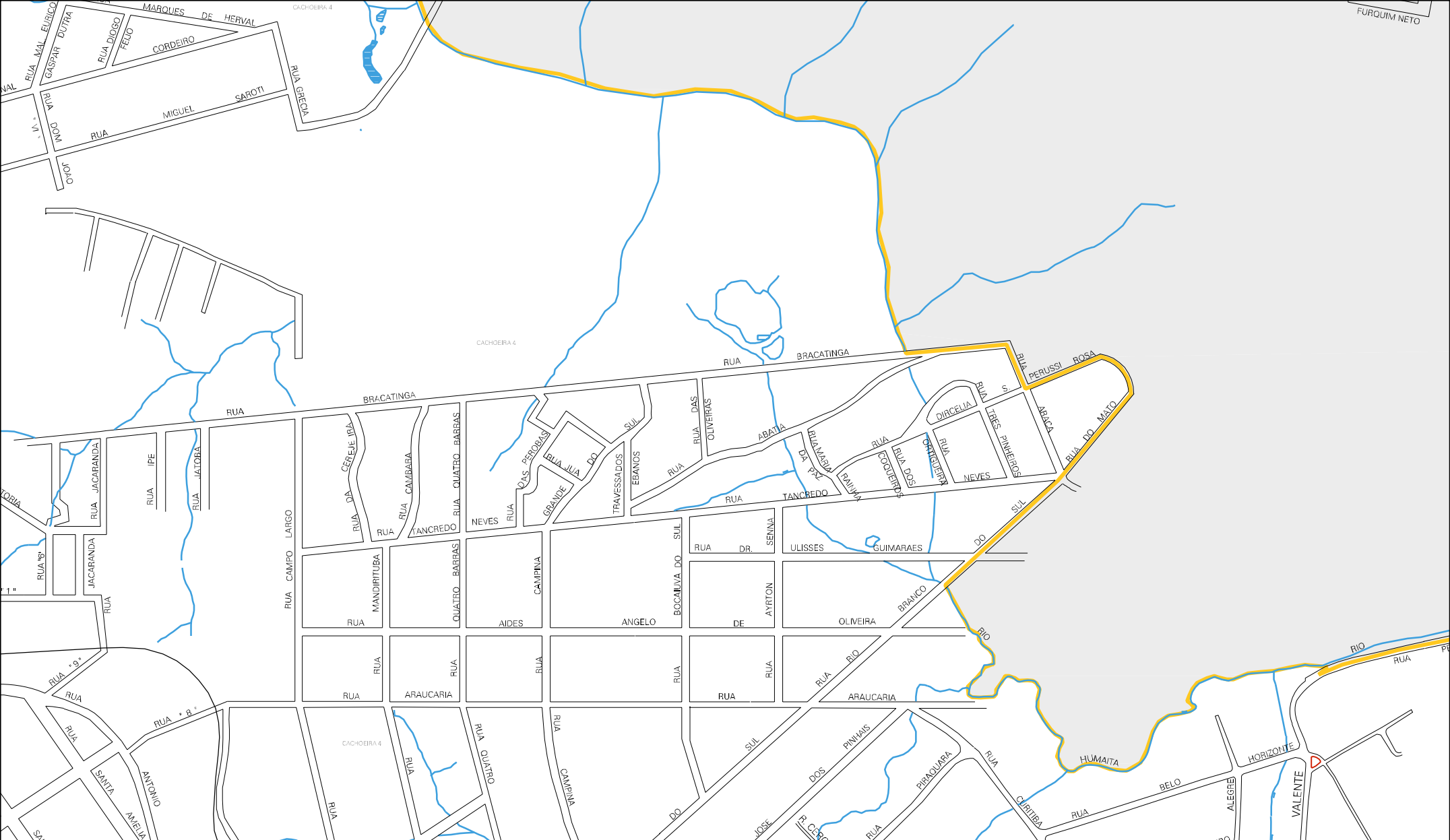
KRECHE

RUA

MIGU

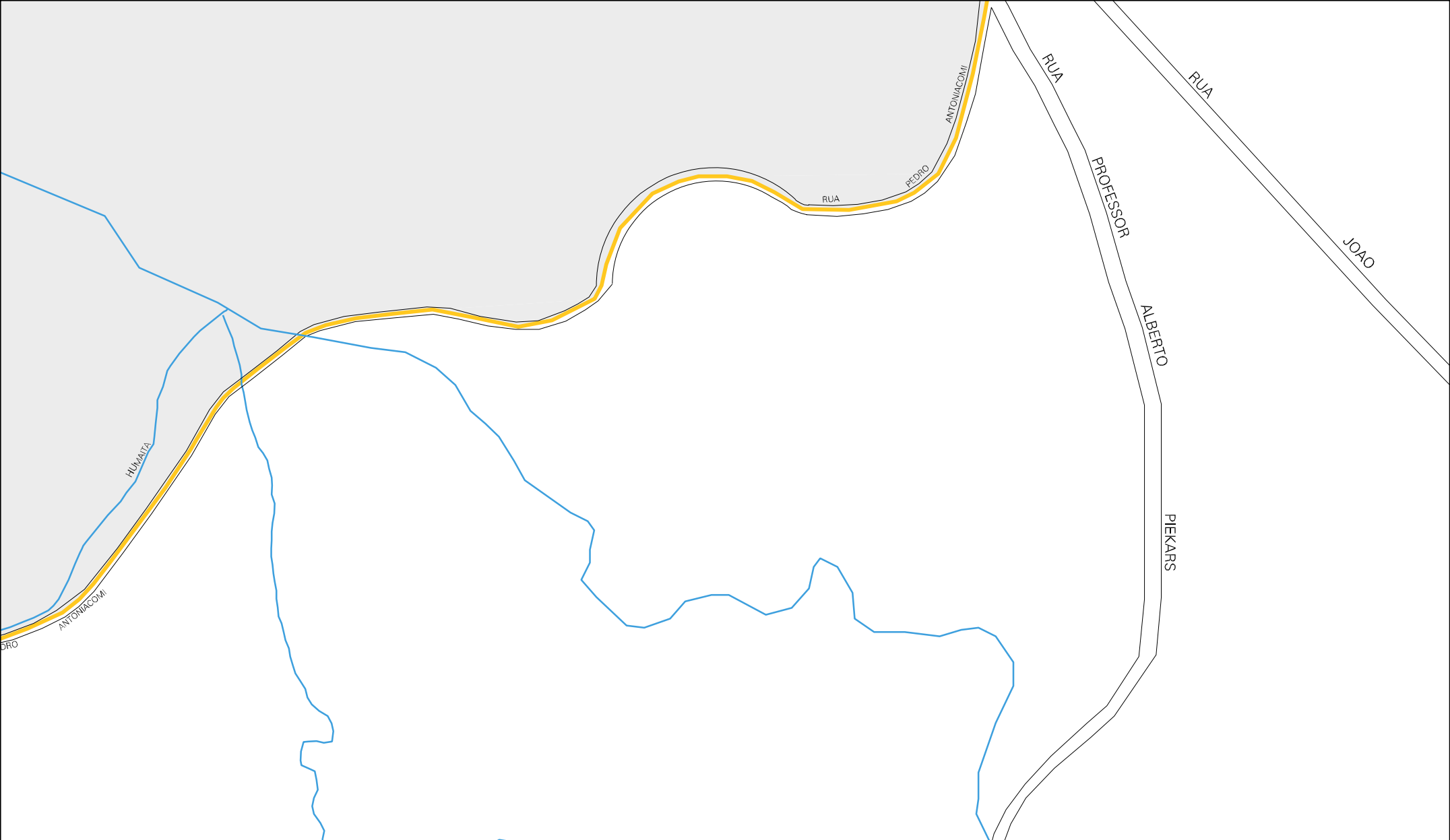
TRAV. NOSSO LAR





CENSO AGROPECUARIO 2006
CONTAGEM DA POPULAÇÃO 2007

MUNICIPIO: 00400 - ALMIRANTE TAMANDARÉ
 DISTRITO: 05 - ALMIRANTE TAMANDARÉ
 SUBDISTRITO: 00
 SETOR: 0044 SITUAÇÃO: 20



ESTADO DO PARANA
MAPA DE SETOR URBANO - MSU
ESCALA: 1 : 5501

