RUA LUIS
RUA JOAO
RUA
AVENIDA
WZOREK
GABRIEL
423
ASSEF
RUA
PIZZATTO
N.
RUA JOSE FERREIRA
RUA JOSE DAS NACOES
RUA JOSE PERINI
AVENIDA
RUA JOSE M. RODRIGUES
RUA ADELINO PIRES
RUA PEDRO
RUA JERONIM
CAPELA DE STO. ANTONIO DE PADUA
RUA ARTHUR KICOTE
RUA OHPIS
ESTACAO
RUA FRANCISCA ANDRADE DE SOUZA
DURSKI
RUA DO
COPEL
RUA ARMANDO LUIZ
RUA PEDRO JESS
RUA TENENTE JOSE JERONIMO BATISTA
RUA PAULINO CHARVET
RUA ALEXO
RUA MARIE ROXANE
JOSE DA MOTTA
ANDRADE DE SOUZA
BRASIL
VITAL
RUA ESCOLASTICA BRUNATTO
PISKA
RUA LUIS CANTELE
PRACA JOAO SKRABA
GABRIEL
BRUNATTO
DOUTOR
GREBOS
RUA FRANCISCA
REMEDIOS
RUA BONIFACIO
RUA
RUA MIRTES
RUA LESNIOWSKI
RUA ESTANISLAU
COSTA
RUA JOSEFA RESNER
KAIUT
RUA
RUA ANTONIO VY
VISOCKI
RUA DANI
BR 476
RUA
EHLKE
COUDELARIA
LINHARES
SABIA

41 01804 05 00 0021

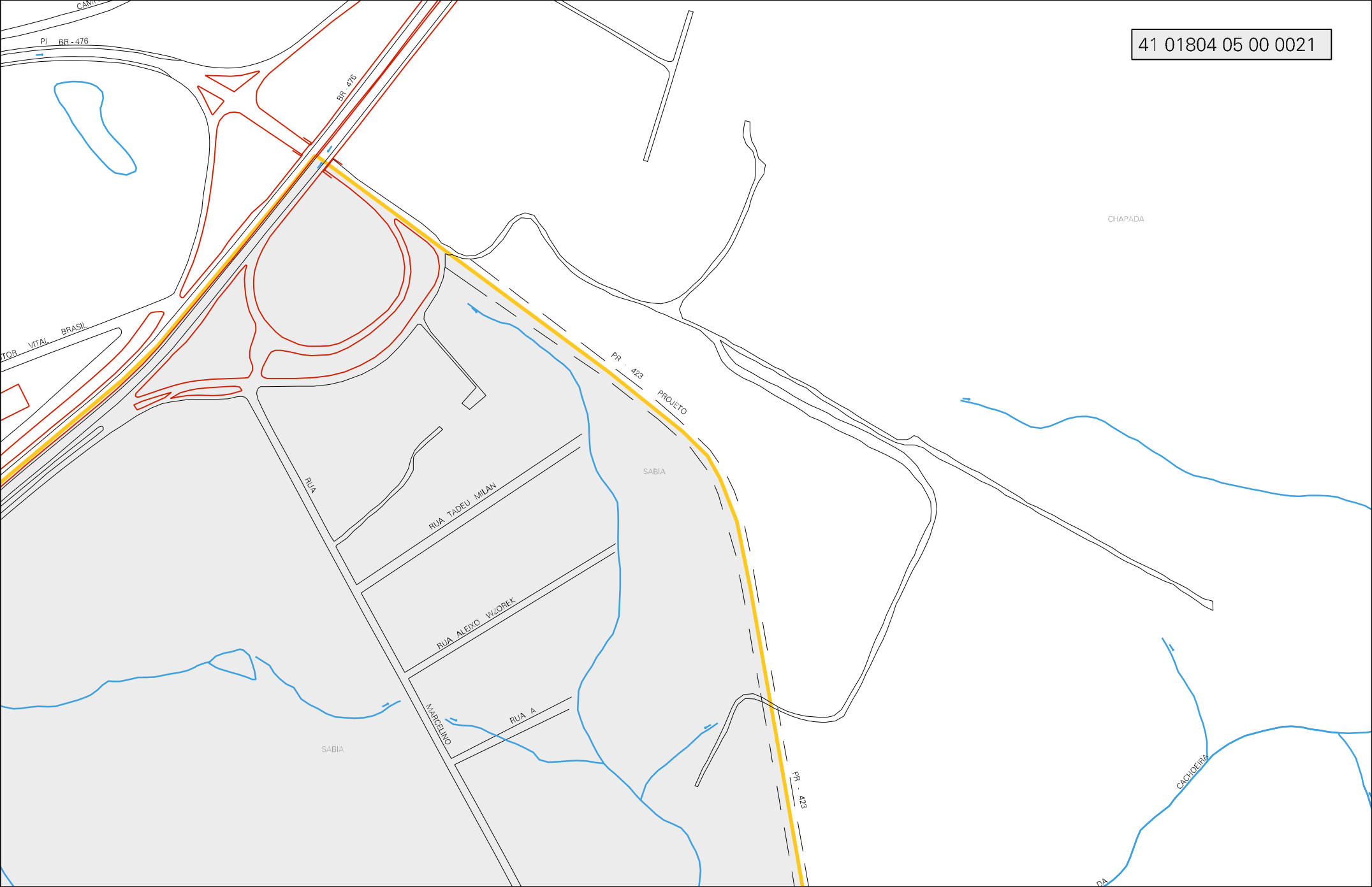

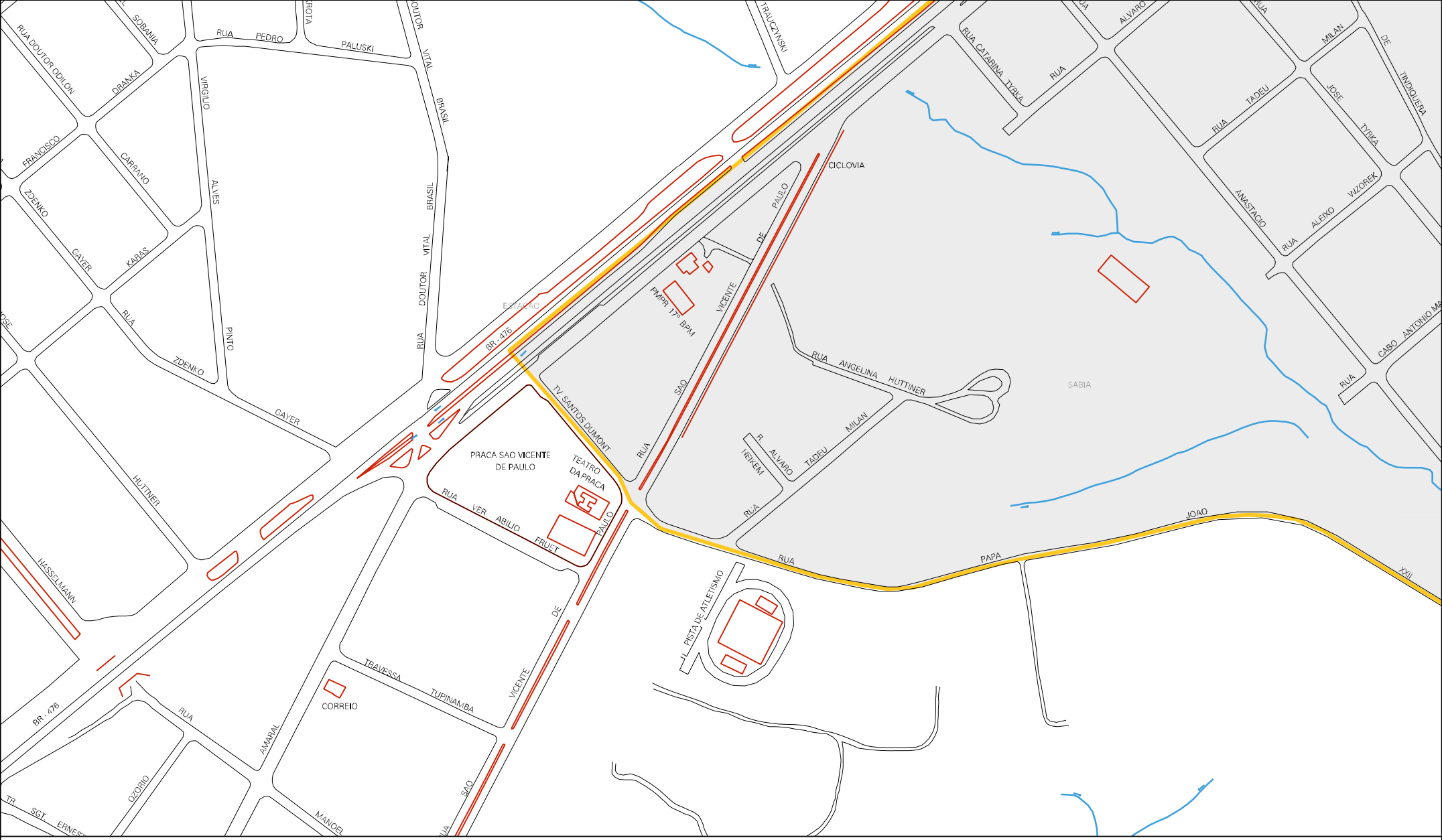

CENSO AGROPECUARIO 2006
CONTAGEM DA POPULAÇÃO 2007

MUNICIPIO: 01804 - ARAUCÁRIA
DISTRITO: 05 - ARAUCÁRIA
SUBDISTRITO: 00
SETOR: 0021 SITUACAO: 10
BAIRRO: 010 - SABIÁ

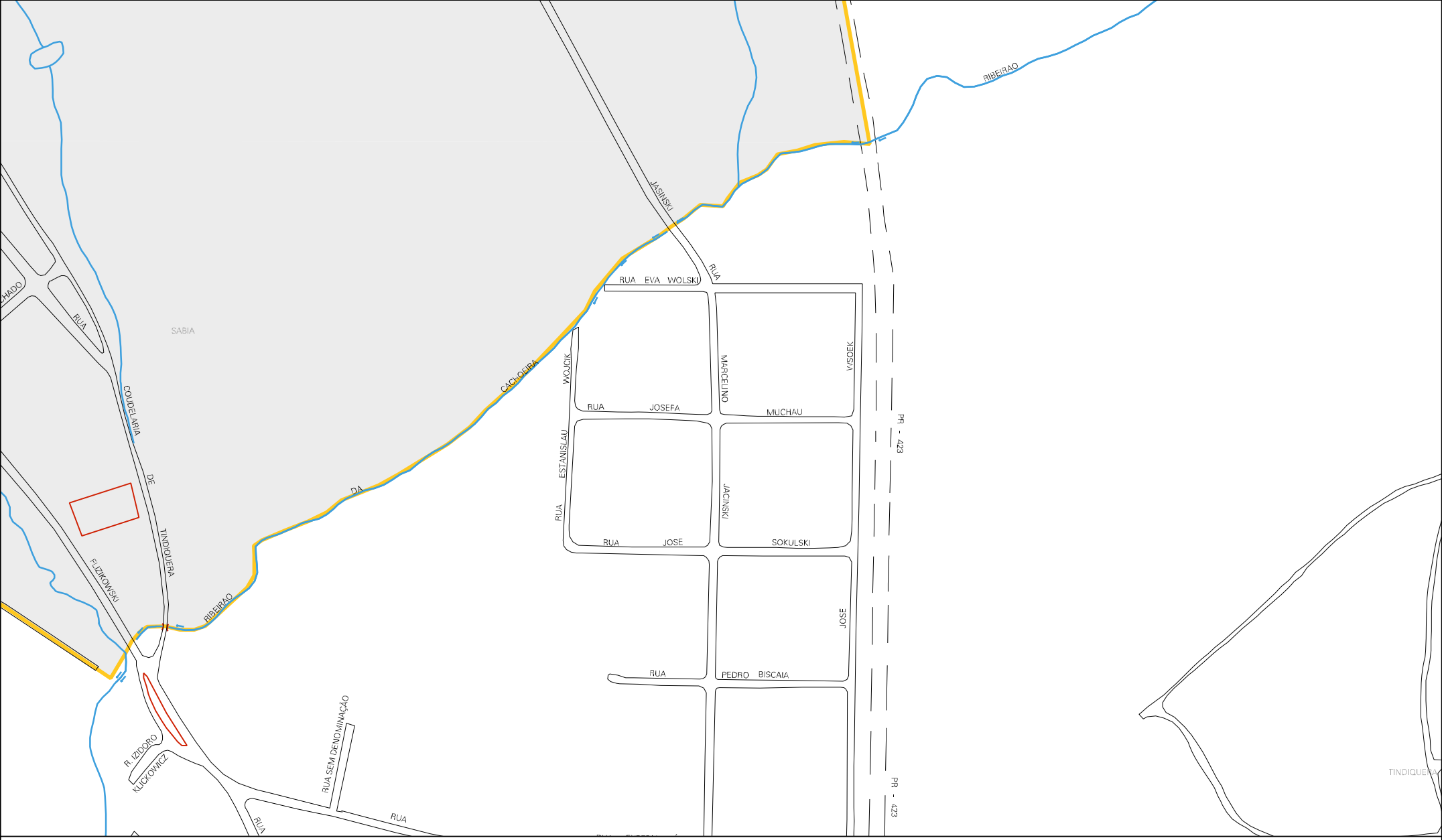

ESTADO DO PARANA

MAPA DE SETOR URBANO - MSU

ESCALA: 1 : 4049

N
O E
S