CENTRO
RUA
RUA PAULO ALVES PINTO
RUA
RIBEIRAO DA CACHOEIRA
AVENIDA BEIRA RIO
RUA MARILENE TIKLER
MIGUEL BERTOLINO
RIO
RUA PROFESSOR SEBASTIAO AUGUSTO
RUA OSCAR RENAUD
SUL
QUERNE
RUA PAULO ALVES PINTO
GRANDE DO
RIO
RUA DEPUTADO JOAO LEOPOLDO JACOMEL
RUA
PITAITO FERREIRA
RUA ALBANY
RUA
SANEPAR
SANEPAR
SANEPAR
PAULO
RUA
RUA RUTH
RUA ADELAR ANASTACIO
COSTA
DE ALMEIDA
RUA SAO
IGUACU
IGUACU
PALMITAL

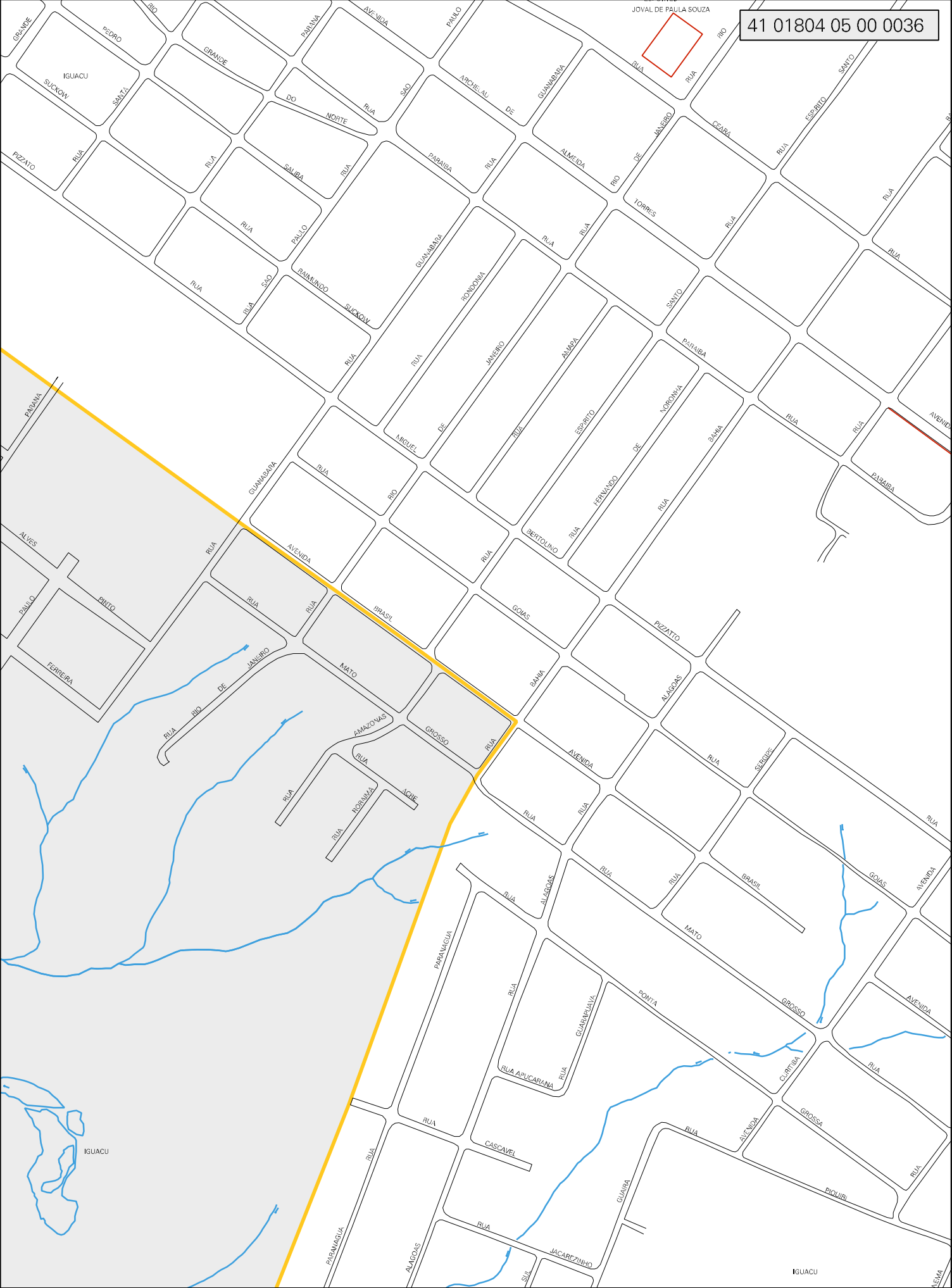
41 01804 05 00 0036
JOVAL DE PAULA SOUZA
IGUACU
RUA PEDRO SUCKOW
RUA SANTA
RUA PIZZATO
RUA GRANDE
RUA DO NORTE
RUA SAO PAULO
RUA SAUIBA
RUA PARANA
AVENIDA PAULO
RUA ARCHE AU DE GUANABARA
RUA PARAIBA
RUA RAIMUNDO SUCKOW
RUA GUANABARA
RUA RONDONIA
RUA MIGUEL DE JANEIRO
RUA ESPIRITO AMAPA
RUA FERNANDO DE NORONHA
RUA BERTOLINO
RUA ALMEIDA RIO DE JANEIRO
RUA TORRES
RUA CEARA
RUA ESPIRITO SANTO
RUA SANTO
RUA PARAIBA
RUA BAHIA
AVENIDA PARAIBA
RUA ALVES PINTO
RUA PAULO FERREIRA
RUA RIO DE JANEIRO
RUA MATO GROSSO
RUA AMAZONAS
RUA RORAIMA
RUA ACRE
AVENIDA BRASIL
RUA GOIAS
RUA BAHIA
RUA PIZZATTO
RUA ALAGOAS
RUA SERGIPE
AVENIDA GOIAS
RUA MATO GROSSO
RUA BRASIL
RUA ALAGOAS
RUA PARANAGUA
RUA GUARAPUAVA
RUA APUCARANA
RUA PONTA GROSSA
RUA CURITIBA
RUA CASCAVEL
RUA PIQUIRI
RUA JACAREZINHO
RUA GUAIRA
RUA PARANAGUA
RUA ALAGOAS
IGUACU

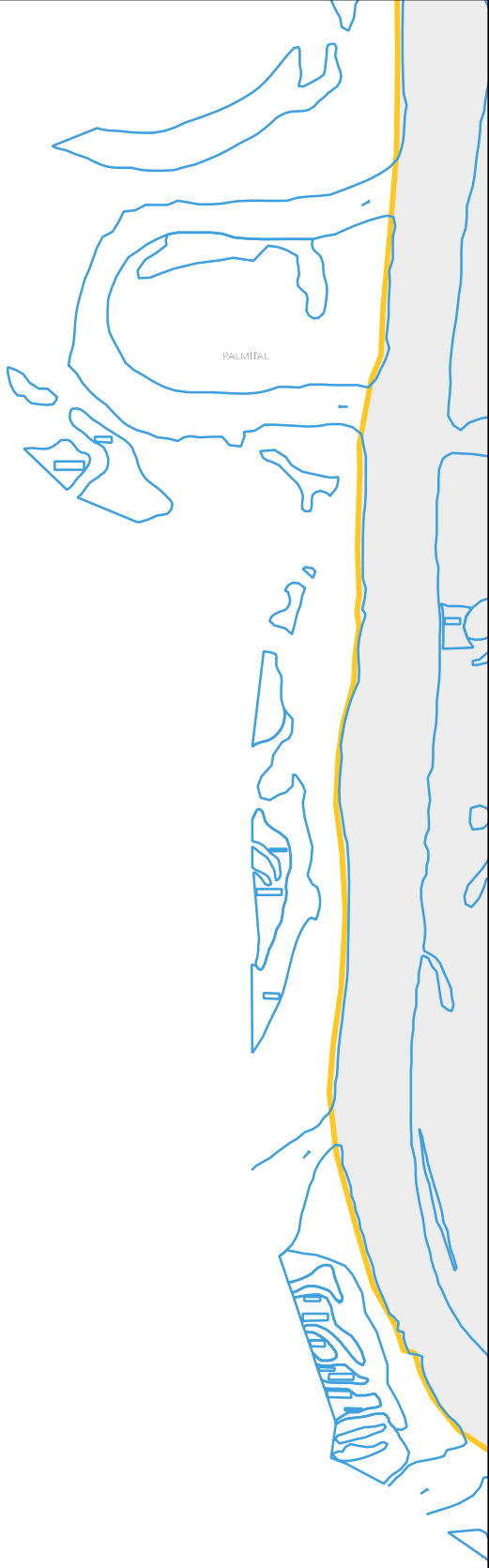

CENSO AGROPECUARIO 2006
CONTAGEM DA POPULAÇÃO 2007

MUNICIPIO: 01804 - ARAUCÁRIA
DISTRITO: 05 - ARAUCÁRIA
SUBDISTRITO: 00
SETOR: 0036 SITUACAO: 10
BAIRRO: 016 - IGUAÇU

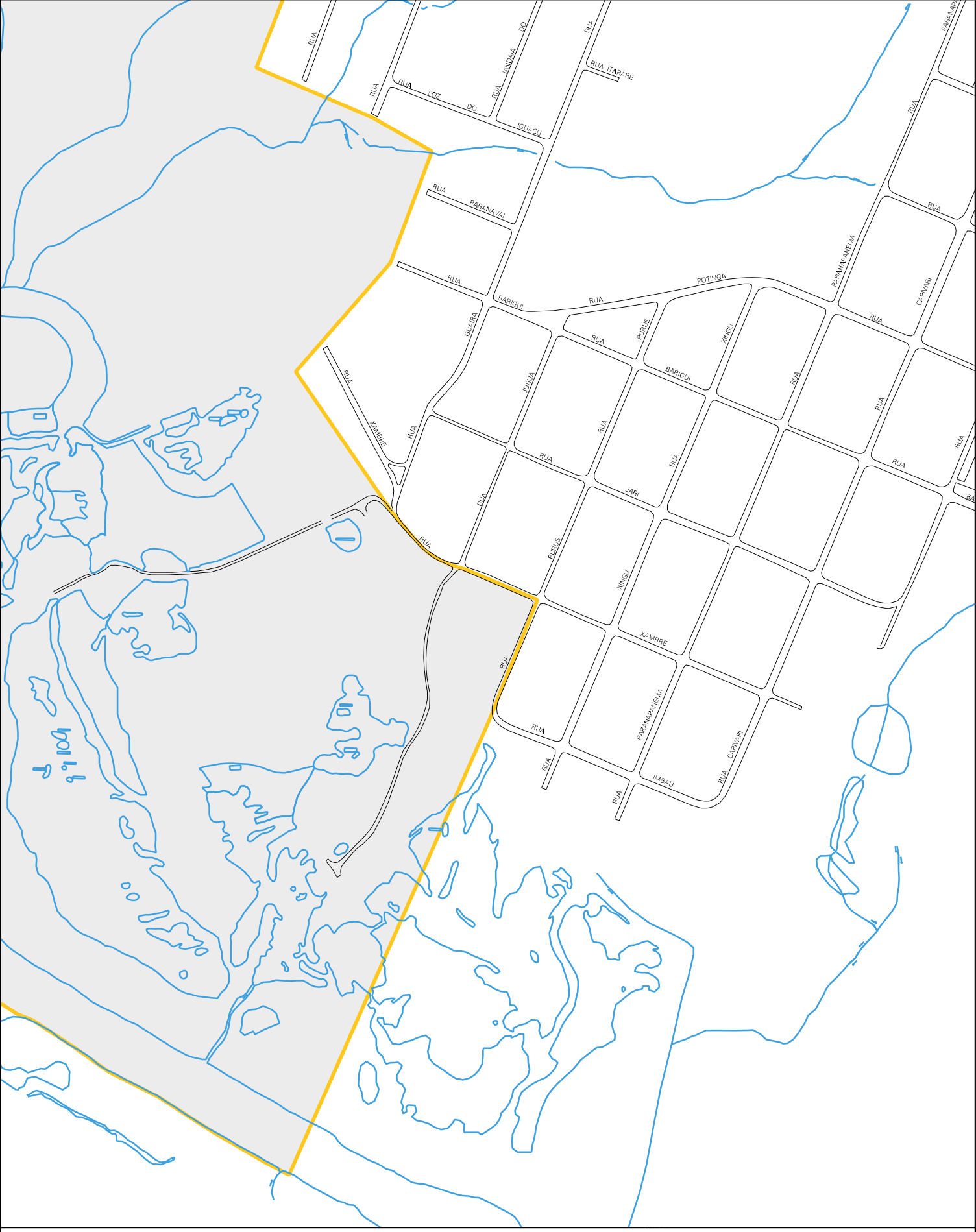

ESTADO DO PARANA

MAPA DE SETOR URBANO - MSU

ESCALA: 1 : 4728

N
O E
S