

LINHA TRANSMISSORA DE ENERGIA COPEL

LINHA COPEL

IGREJA SANTO ANTONIO

CF

CL-18

FAZENDINHA

ESTRADA

FAZENDINHA

ESTRADA

DA

FAZENDINHA

FAZENDINHA

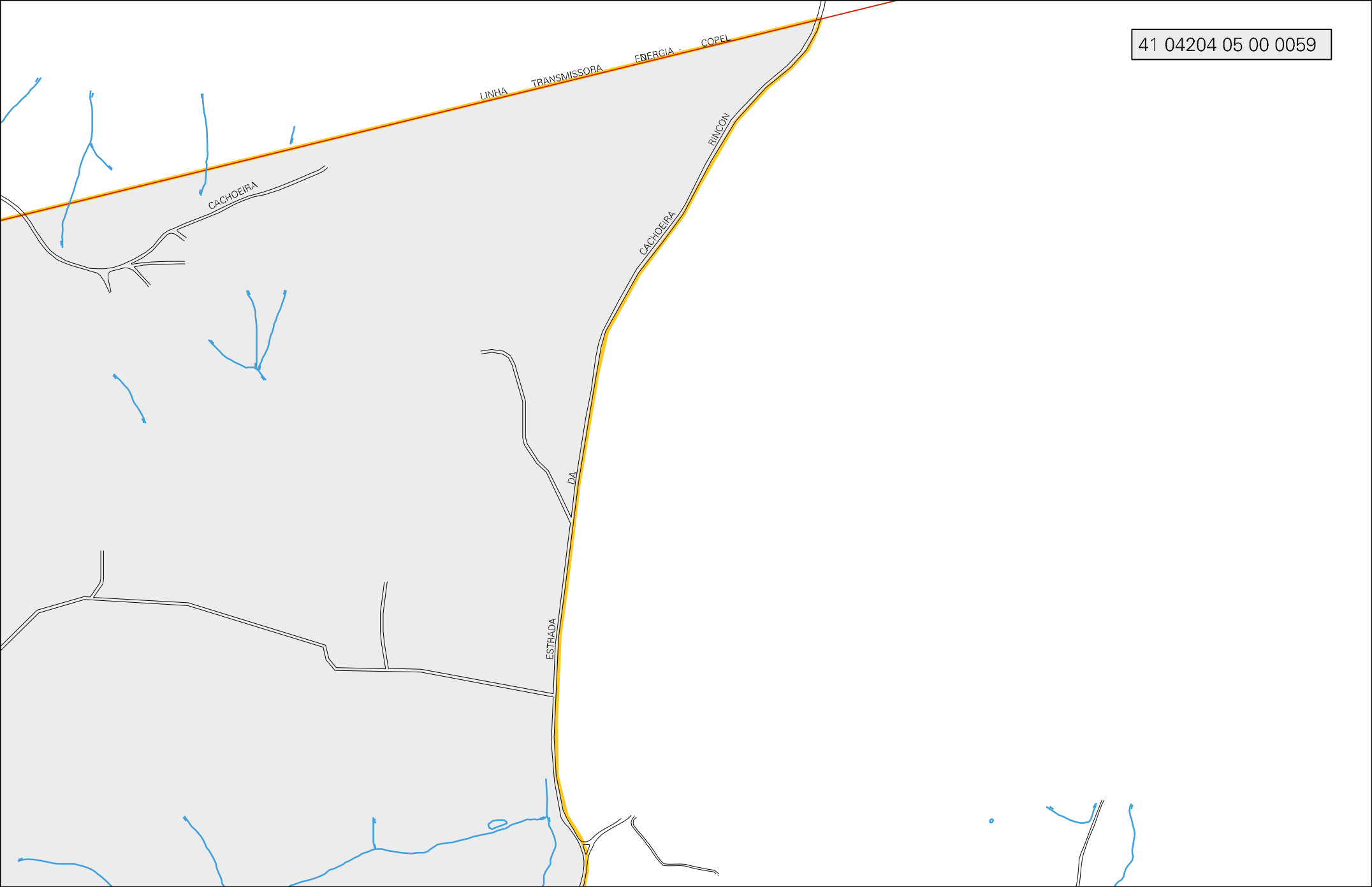
DA

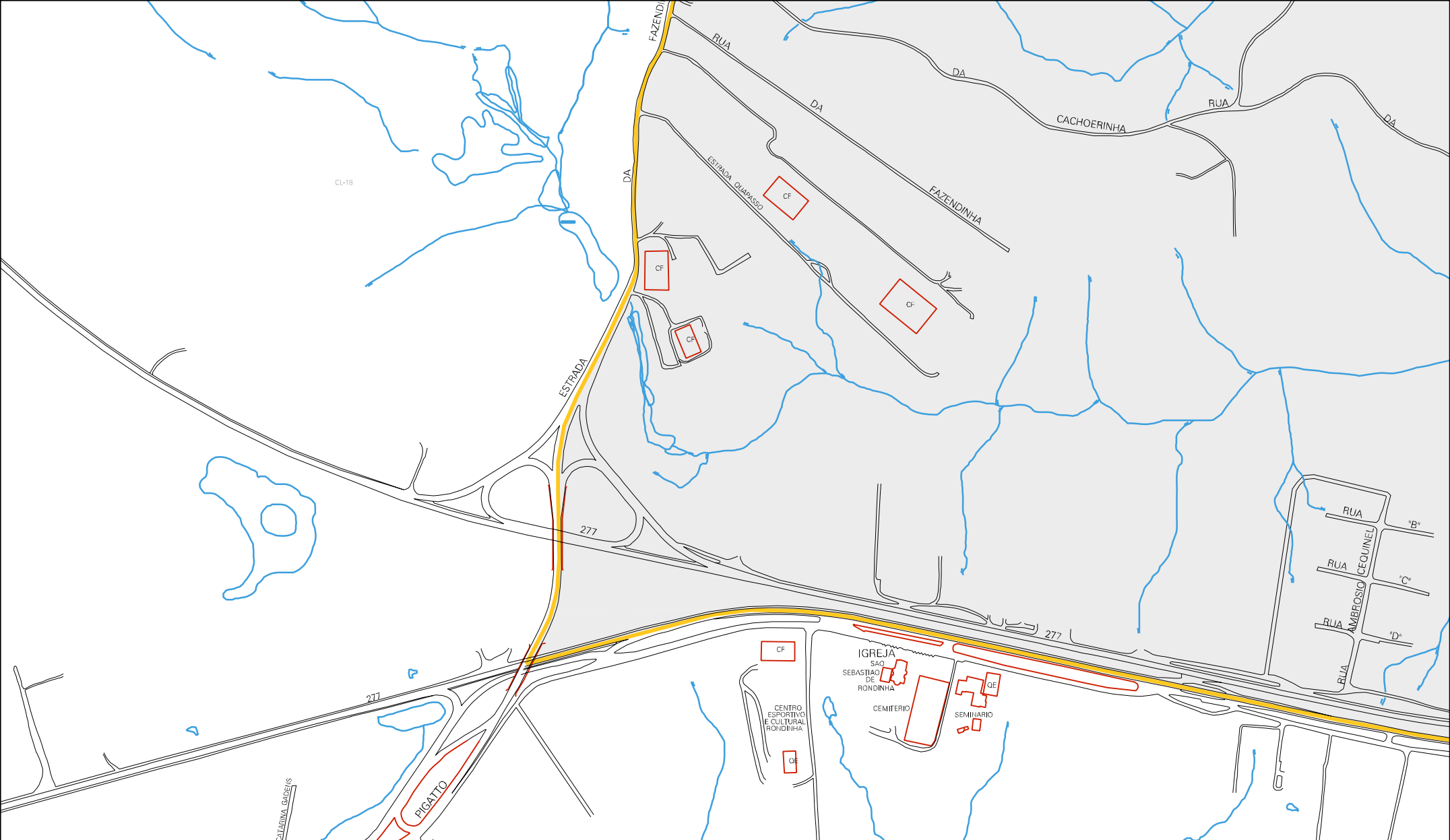
ESTRADA

RUA

ESTRADA

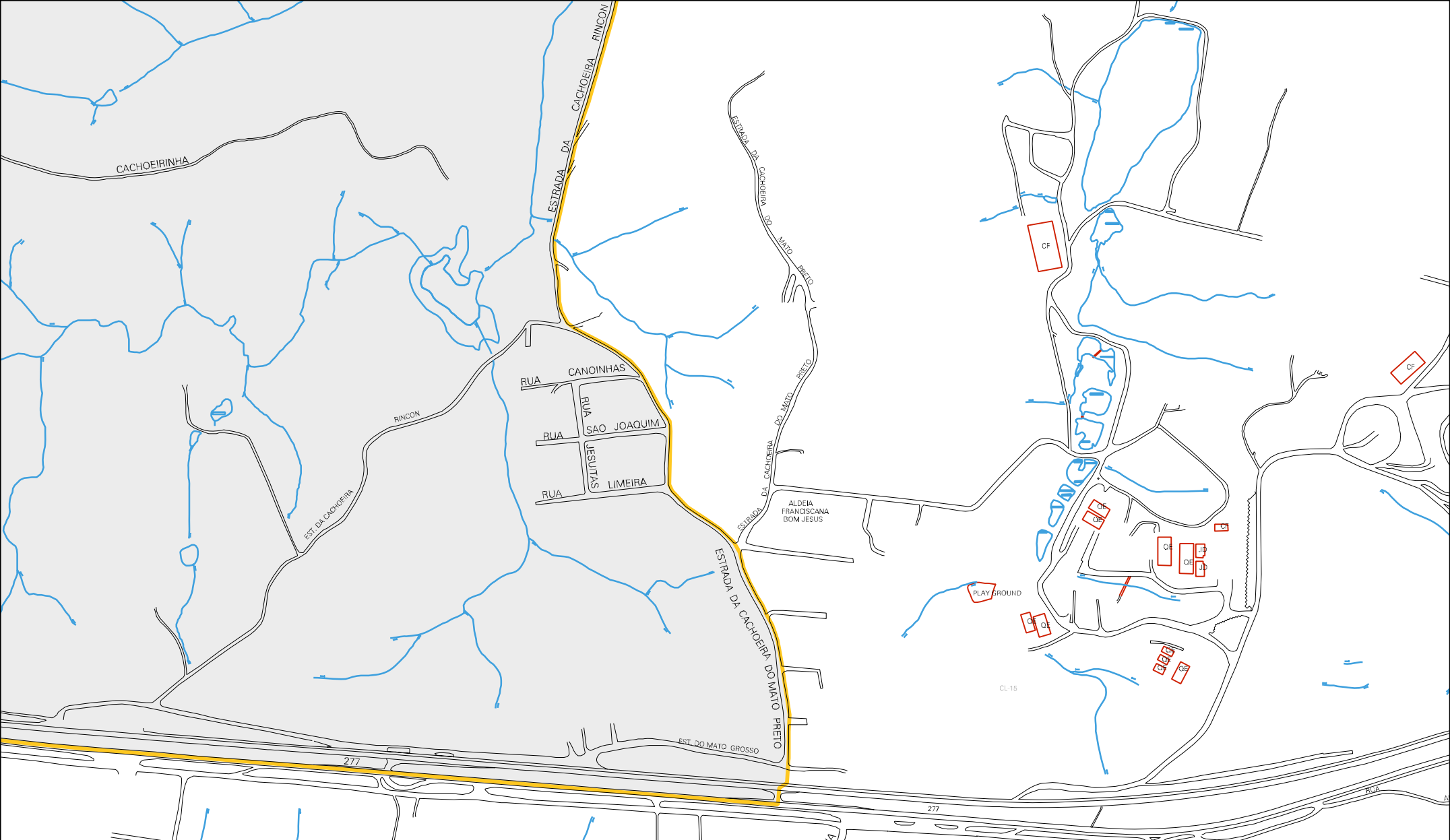
1





CENSO AGROPECUARIO 2006
CONTAGEM DA POPULAÇÃO 2007

MUNICIPIO: 04204 - CAMPO LARGO
 DISTRITO: 05 - CAMPO LARGO
 SUBDISTRITO: 00
 SETOR: 0059 SITUACAO: 20



ESTADO DO PARANA
MAPA DE SETOR URBANO - MSU
ESCALA: 1 : 6732

