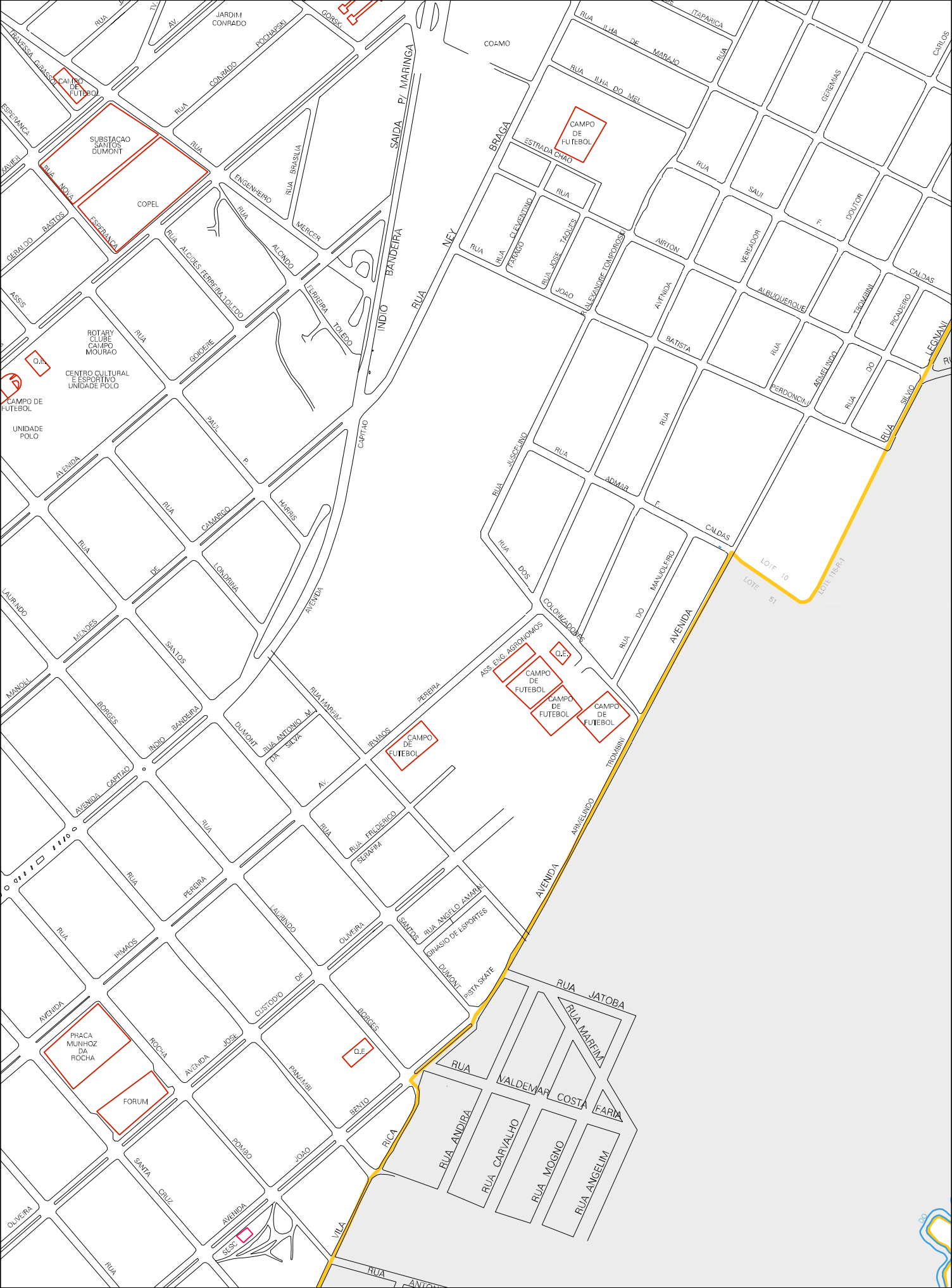
JARDIM CONRADO
COAMO
CAMPO DE FUTEBOL
SUBSTACAO SANTOS DUMONT
COPEL
ROTARY CLUBE CAMPO MOURAO
CENTRO CULTURAL E ESPORTIVO UNIDADE POLO
UNIDADE POLO
Q.E.
SAIDA P/ MARINGA
RUA NEY BRAGA
INDIO BANDEIRA
ESTRADA CHAO
RUA ILHA DE MARAJO
RUA ILHA DO MEL
ITAPARICA
GERENAS
CARLOS
SAUI
DOUTOR
VERADOR
AIRTON
ALVIANDRE TOMPOROSKI
JOAO
TAQUES
TARGO
RUA JOSE
RUA CLEMENTINO
ALCINDO
ALCIDES FERREIRA TOLEDO
ENGENHEIRO
RUA BRASILIA
MERCER
GOIOERE
PAUL P.
CAMARGO
HARRIS
LONDRINA
LAURINDO MENDES
MANOEL BORGES
SANTOS DUMONT
INDIO BANDEIRA
AVENIDA CAPITAO
RUA ANTONIO M. DA SILVA
RUA FREDERICO SERAFIM
RUA PEREIRA PRIMAOS
RUA LAURINDO OLIVEIRA
RUA ANGELO ZAMARIN
GINASIO DE ESPORTES
PISTA SKATE
PRACA MUNHOZ DA ROCHA
FORUM
AVENIDA JOSE ROCHA
CUSTODIO DE PANAMBI
BORGES
BENTO RICA
POMBO JOAO
SANTA CRUZ
SESC
VILA
RUA JUSCELINO
RUA DOS COLONIZADORES
RUA DO MANUELERO
AVENIDA
ARMELINDO TROMBINI
RUA ADMAR F. CALDAS
RUA BATISTA
RUA ALBUQUERQUE
RUA PERDONCINI
RUA DO ARMELINDO
RUA SILVIO
LEGNANI
LOTE 10
LOTE 51
LOTE 15-R-1
ASS. ENG. AGRONOMOS
CAMPO DE FUTEBOL
Q.E.
RUA JATOBA
RUA MARFIM
RUA VALDEMAR COSTA FARIA
RUA ANDIRA
RUA CARVALHO
RUA MOGINO
RUA ANGELIM

41 04303 05 04 0001

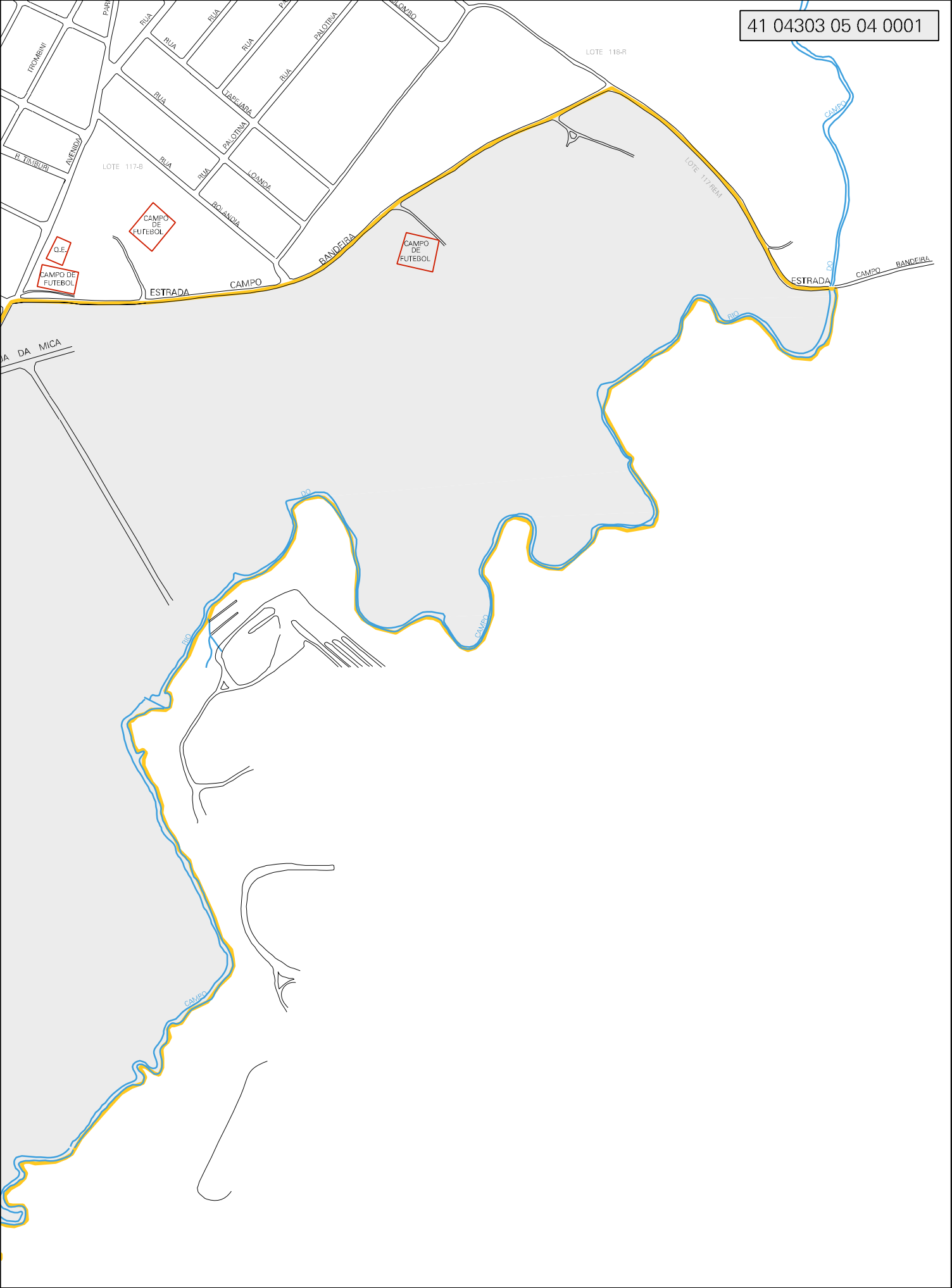

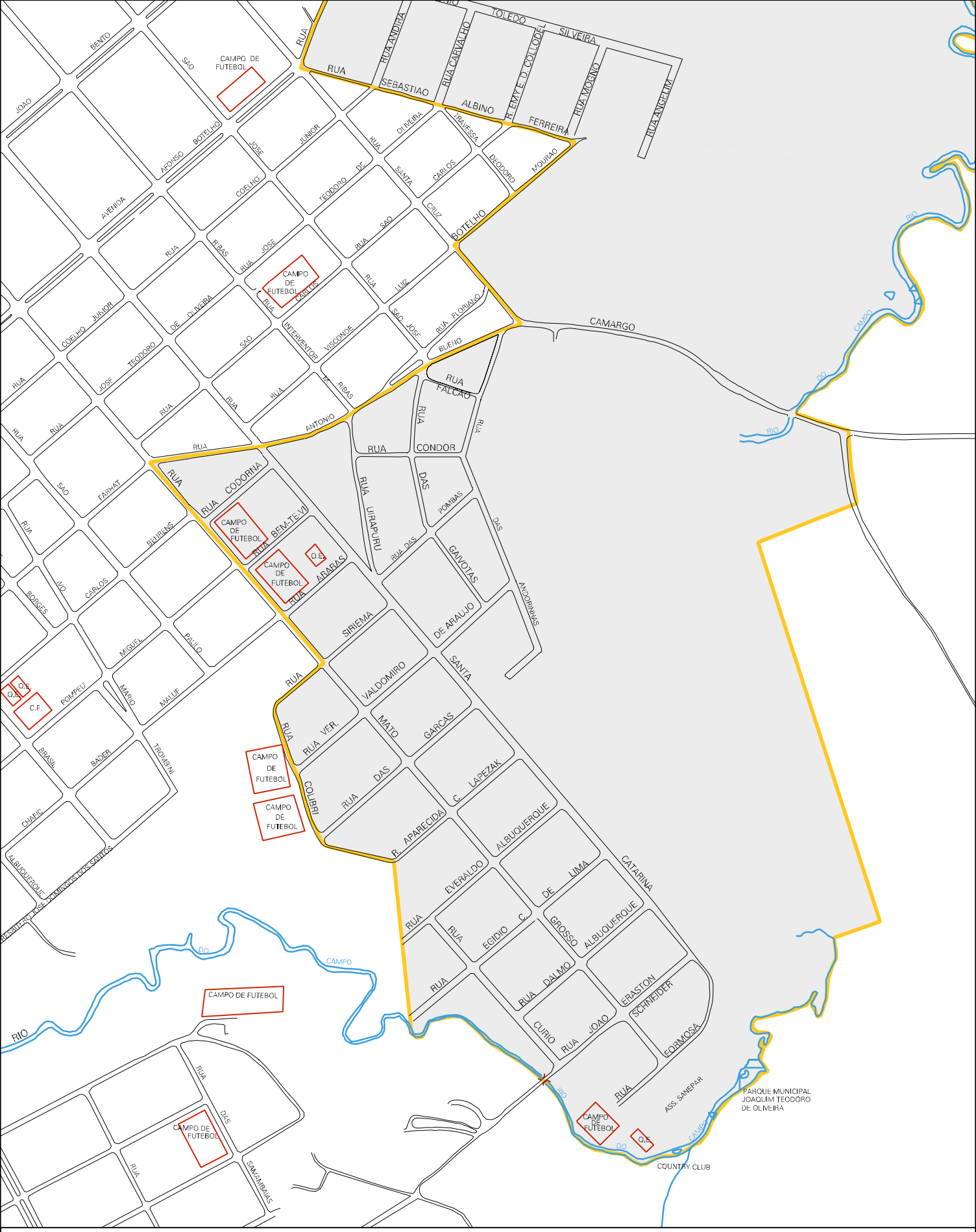

CENSO AGROPECUARIO 2006
CONTAGEM DA POPULAÇÃO 2007

MUNICIPIO: 04303 - CAMPO MOURÃO
DISTRITO: 05 - CAMPO MOURÃO
SUBDISTRITO: 04 - ZONA 4
SETOR: 0001 SITUACAO: 10
BAIRRO: 023 - JARDIM GUTIERREZ

ESTADO DO PARANA

MAPA DE SETOR URBANO - MSU

ESCALA: 1 : 6379