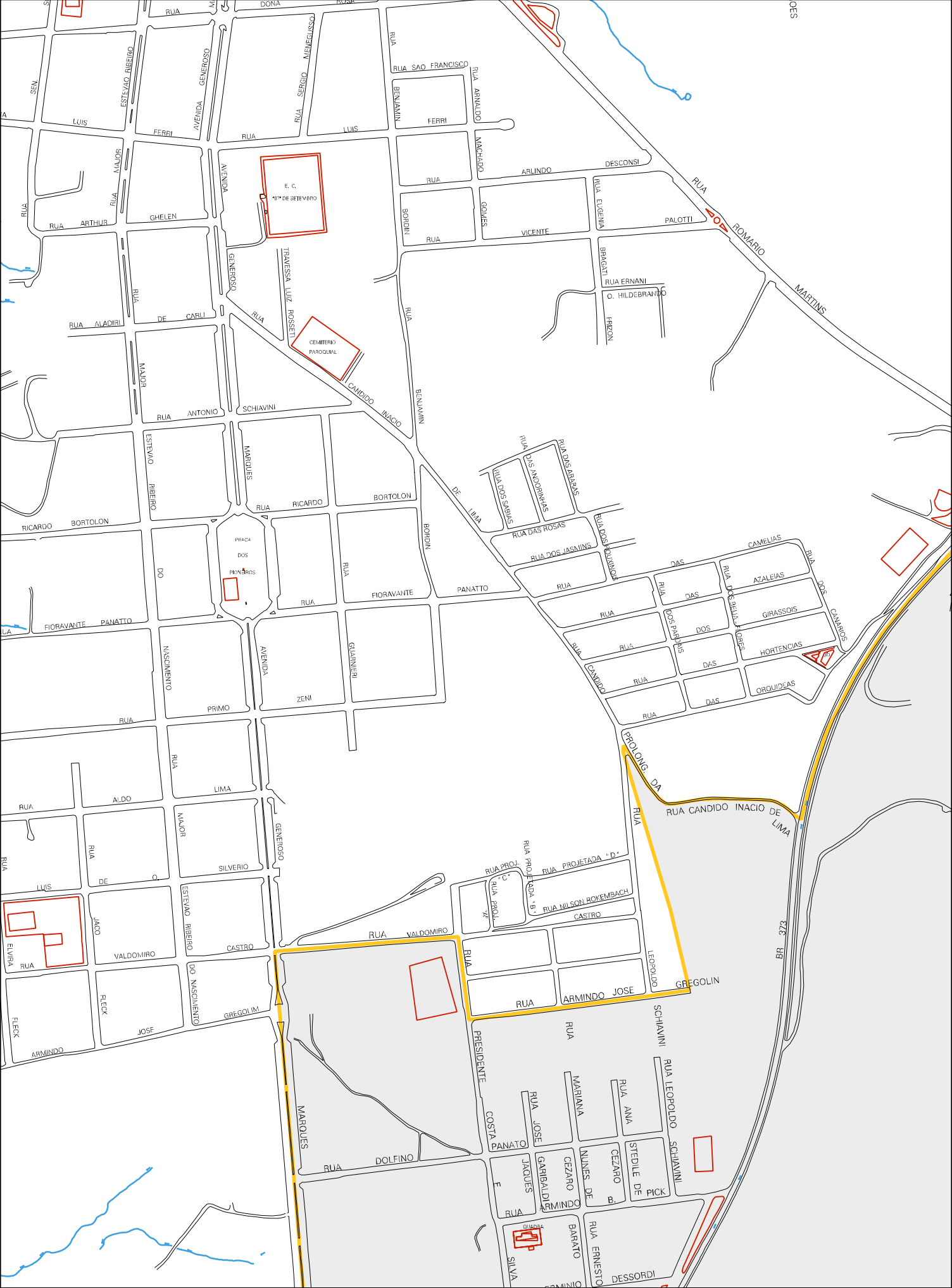
RUA DONA ROSA
RUA SAO FRANCISCO
RUA ARNALDO MACHADO
RUA BENJAMIN FERRI
RUA SERGIO MENEGUSSO
RUA LUIS FERRI
AVENIDA GENEROSO ESTEVAO RIBEIRO
RUA SEN. LUIS
RUA MAJOR GHELEN
RUA ARTHUR
E. C. "07" DE SETEMBRO
RUA ARLINDO DESCONSI
RUA BORDIN GOMES VICENTE
RUA EUGENIA PALOTTI
RUA ROMARIO MARTINS
RUA BRAGATTI
RUA ERNANI
O. HILDEBRANDO
FRIZON
TRAVESSA LUIZ ROSSETTI
CEMITERIO PAROQUIAL
RUA CANDIDO INACIO DE LIMA
RUA ALADIRI DE CARLI
RUA ANTONIO SCHIAVINI
RUA MAJOR ESTEVAO RIBEIRO
RUA MARQUES RICARDO BORTOLON
RUA BENJAMIN BORDIN
RUA DOS SABIAS
RUA DAS ANDORINHAS
RUA DAS ABARAS
RUA DAS ROSAS
RUA DOS JASMINS
RUA DOS QUIMONOS
RUA DAS CAMELIAS
RUA DAS AZALEIAS
RUA DOS BELLA FLORES
RUA DOS CANARIOS
RUA DAS GIRASSOIS
RUA DOS PARDAIS
RUA DAS HORTENCIAS
RUA DAS ORQUIDEAS
PRAÇA DOS PIONEIROS
RUA FIORAVANTE PANATTO
RUA NASCIMENTO PRIMO
AVENIDA ZENI
RUA GUARNIERI
RUA ALDO LIMA
RUA MAJOR SILVERIO
RUA LUIS DE O.
RUA ELVIRA JACO VALDOMIRO
RUA ESTEVAO RIBEIRO CASTRO
RUA FLECK ARMINDO
RUA FLECK JOSE
RUA DO NASCIMENTO GREGOLIM
RUA VALDOMIRO
RUA PROJ. "A"
RUA PROJ. "C"
RUA PROJETADA "B"
RUA PROJETADA "D"
RUA NILSON BOKEMBACH
RUA CASTRO
RUA ARMINDO JOSE GREGOLIN
RUA LEOPOLDO SCHIAVINI
PROLONG. DA RUA CANDIDO INACIO DE LIMA
BR 373
RUA PRESIDENTE COSTA PANATO
RUA JOSE
RUA MARIANA
RUA ANA
RUA LEOPOLDO SCHIAVINI
RUA MARQUES DOLFINO
RUA JAQUES GARIBALDI ARMINDO
RUA F. CEZARO
RUA NUNES DE CEZARO
RUA B. STEDILE DE PICK
GUARDA
RUA SILVA BARATO
RUA ERNESTO DESSORDI

41 06506 05 00 0006

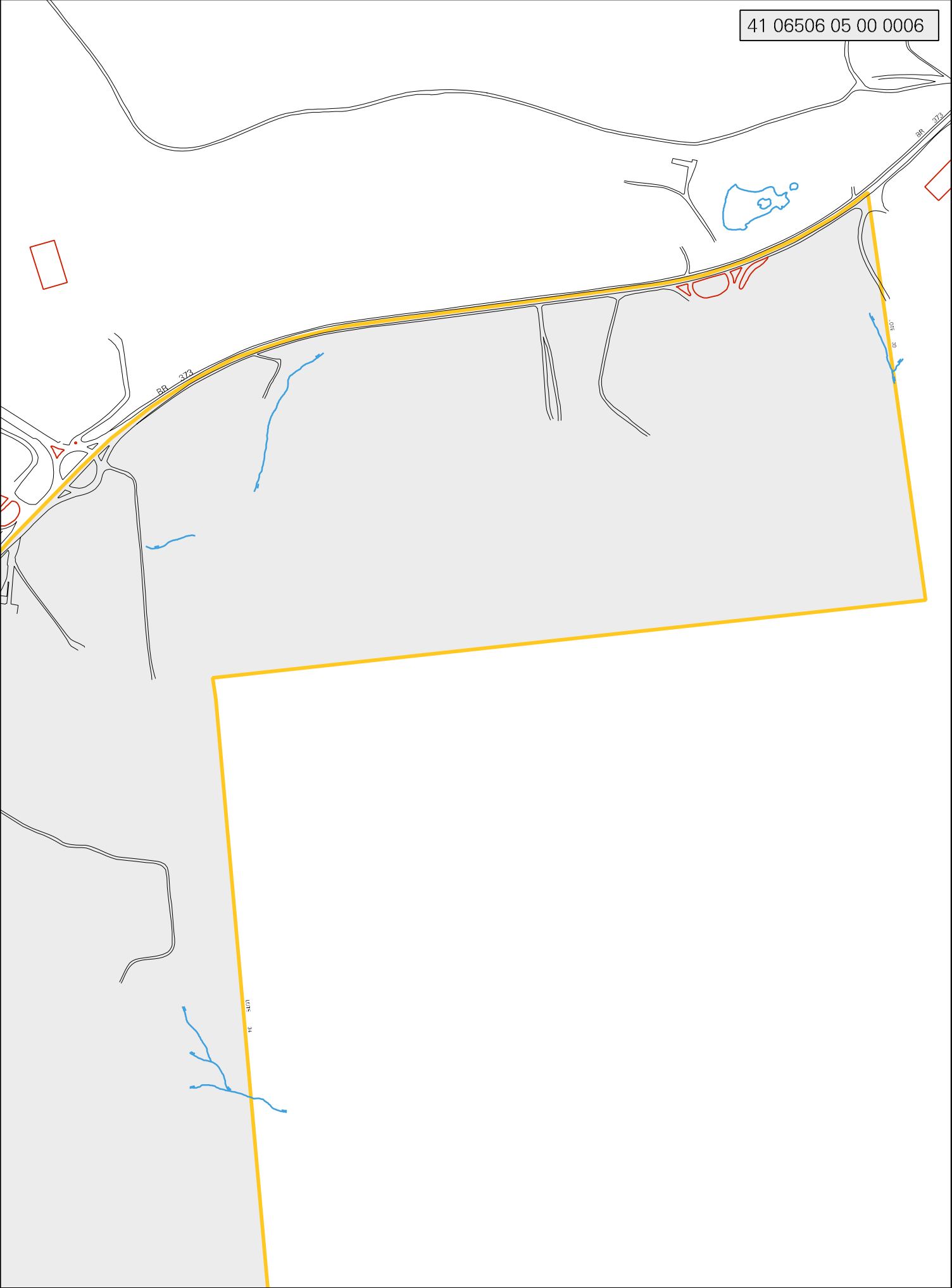

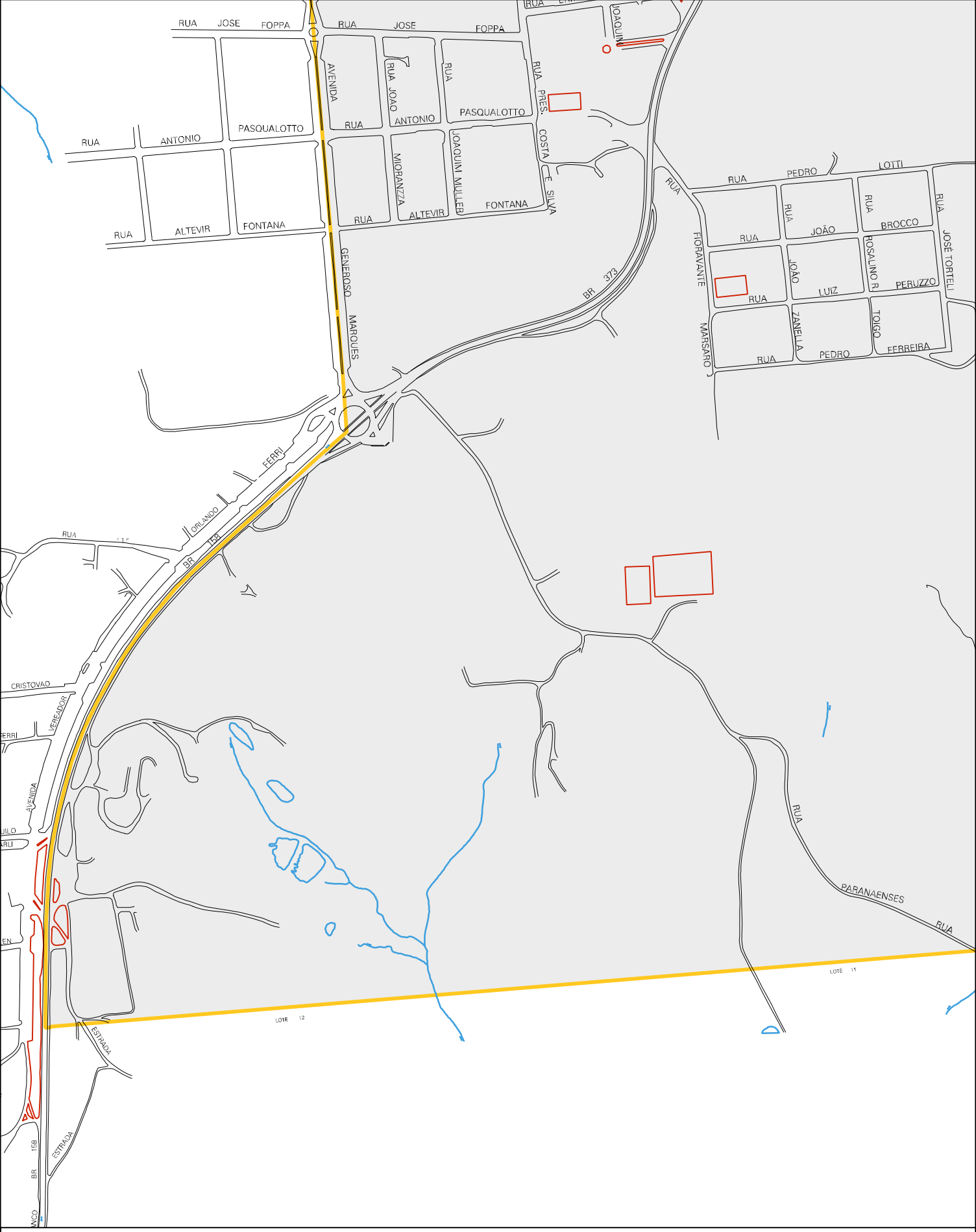

CENSO AGROPECUARIO 2006
CONTAGEM DA POPULAÇÃO 2007

MUNICIPIO: 06506 - CORONEL VIVIDA
DISTRITO: 05 - CORONEL VIVIDA
SUBDISTRITO: 00
SETOR: 0006 SITUACAO: 20

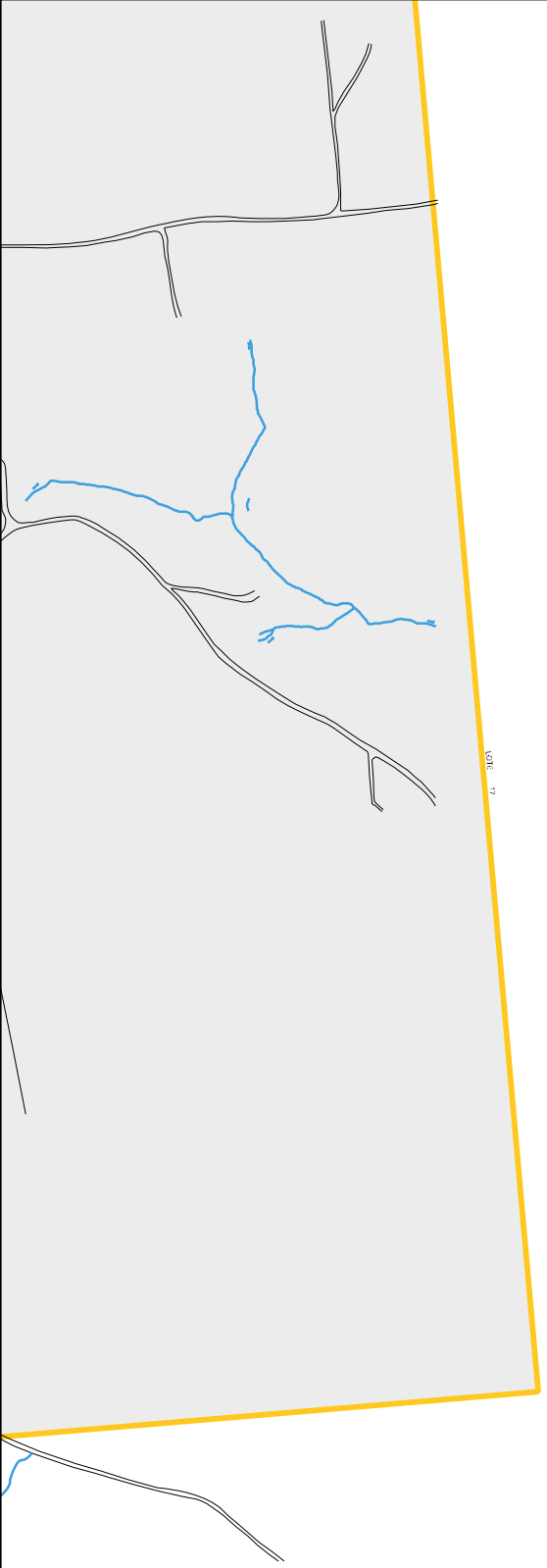

ESTADO DO PARANA

MAPA DE SETOR URBANO - MSU

ESCALA: 1 : 6371

N

O E

S