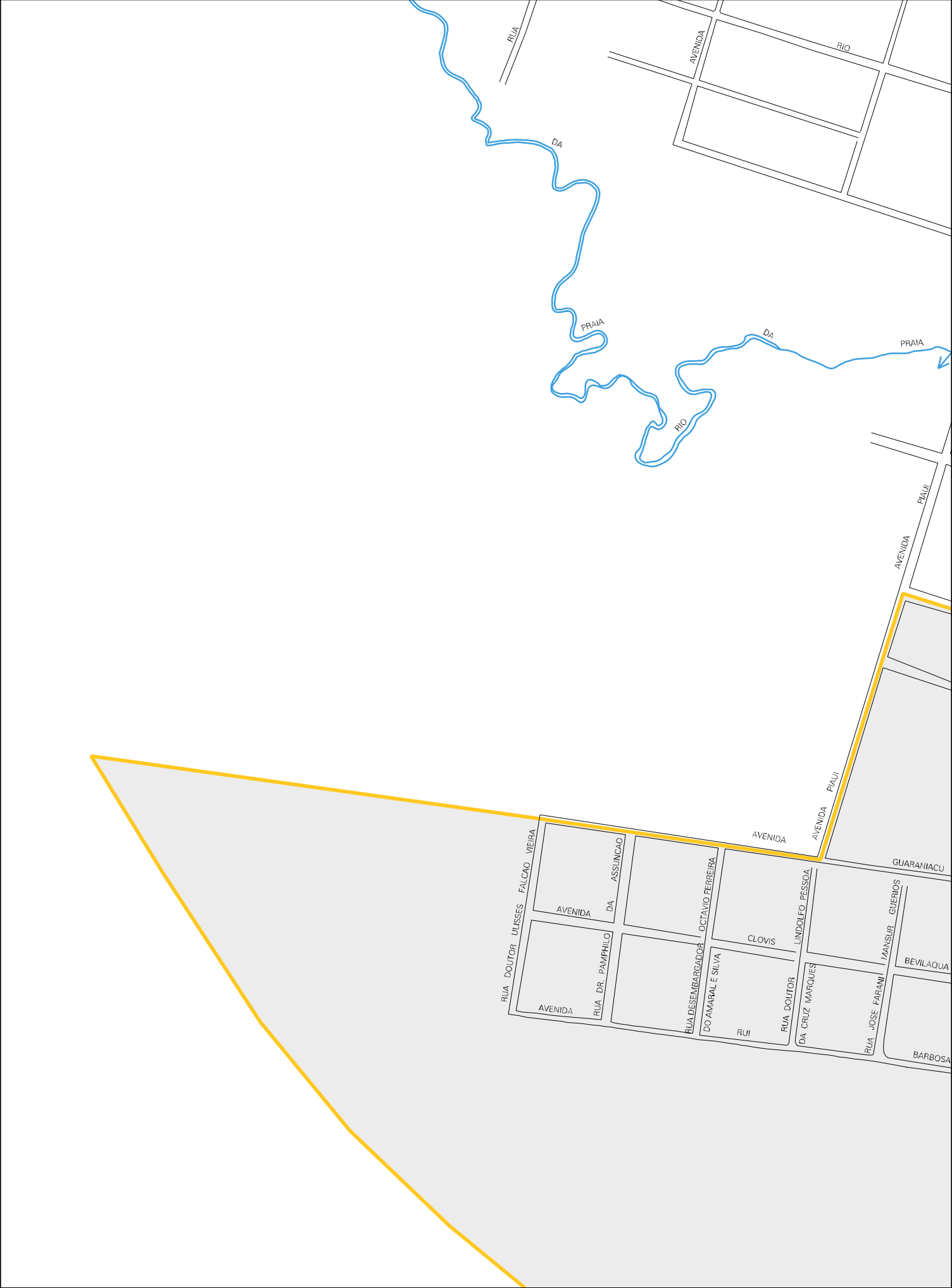
RUA
AVENIDA
RIO
DA
PRAIA
DA
PRAIA
RIO
PIAUI
AVENIDA
PIAUI
AVENIDA
AVENIDA
GUARANIACU
RUA DOUTOR ULISSES FALCAO VIEIRA
AVENIDA
DA ASSUNCAO
AVENIDA
RUA DR. PAMPHILO
OCTAVIO FERREIRA
RUA DESEMBARGADOR
CLOVIS
LINDOLFO PESSOA
DO AMARAL E SILVA
RUI
RUA DOUTOR
DA CRUZ MARQUES
MANSUR GUERIOS
RUA JOSE FARANI
BEVILAQUA
BARBOSA

41 09609 05 00 0051

AVENIDA PATO BRANCO
AVENIDA NEGRO
AVENIDA UNIAO DA VITORIA
AVENIDA
AVENIDA CAPANEMA
AVENIDA RIO NEGRO
AVENIDA UNIAO DA VITORIA
AVENIDA PATO BRANCO
AVENIDA SAO JOSE BOA VISTA
AVENIDA FORMOSA DO OESTE
AVENIDA SAO JOSE DA BOA VISTA
AVENIDA CORNELIO PROCOPIO
AVENIDA BELA VISTA DO PARAISO
AVENIDA FORMOSA
AVENIDA SAO MATEUS DO SUL
AVENIDA CORNELIO PROCOPIO
AVENIDA ALVORADA DO SUL
AVENIDA BELA VISTA DO
AVENIDA BRASILIA
AVENIDA TOLEDO
AVENIDA SAO MATEUS DO SUL
AVENIDA LOANDA
AVENIDA ALVORADA DO SUL
AVENIDA UMUARAMA
AVENIDA GUAIAMBARA
AVENIDA SAO DO SUL
AVENIDA SANTA CATARINA
AVENIDA RIO GRANDE DO SUL
AVENIDA GUARANIACU
AVENIDA
AVENIDA
AVENIDA

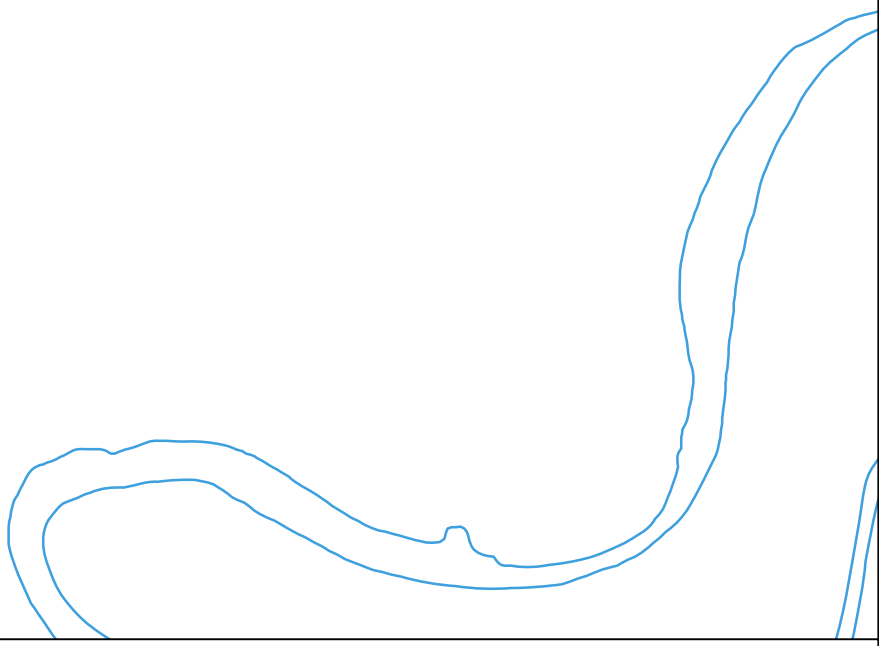

CENSO AGROPECUARIO 2006
CONTAGEM DA POPULAÇÃO 2007

MUNICIPIO: 09609 - GUARATUBA
DISTRITO: 05 - GUARATUBA
SUBDISTRITO: 00
SETOR: 0051 SITUACAO: 10

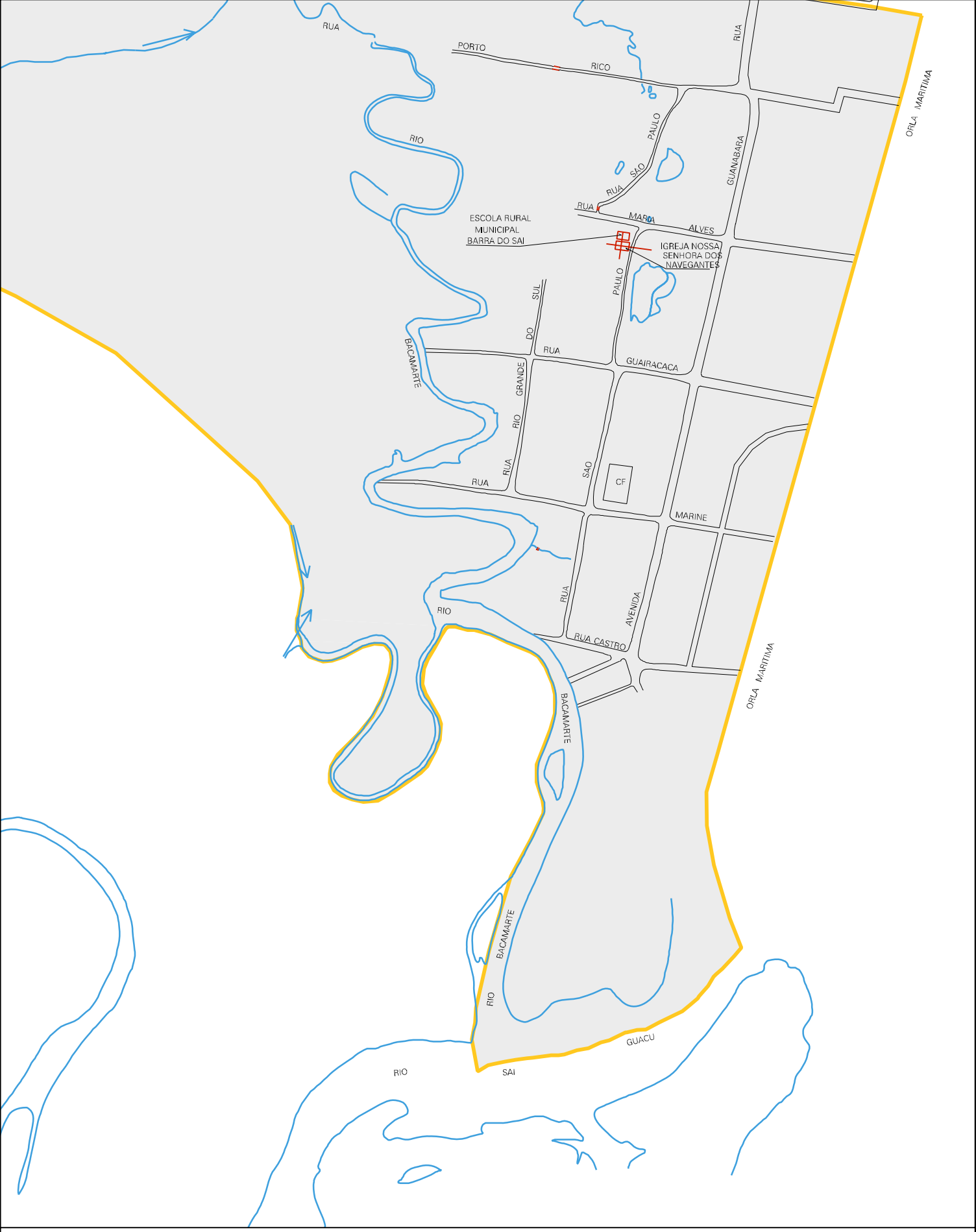

ESTADO DO PARANA

MAPA DE SETOR URBANO - MSU

ESCALA: 1 : 5385

N
O E
S