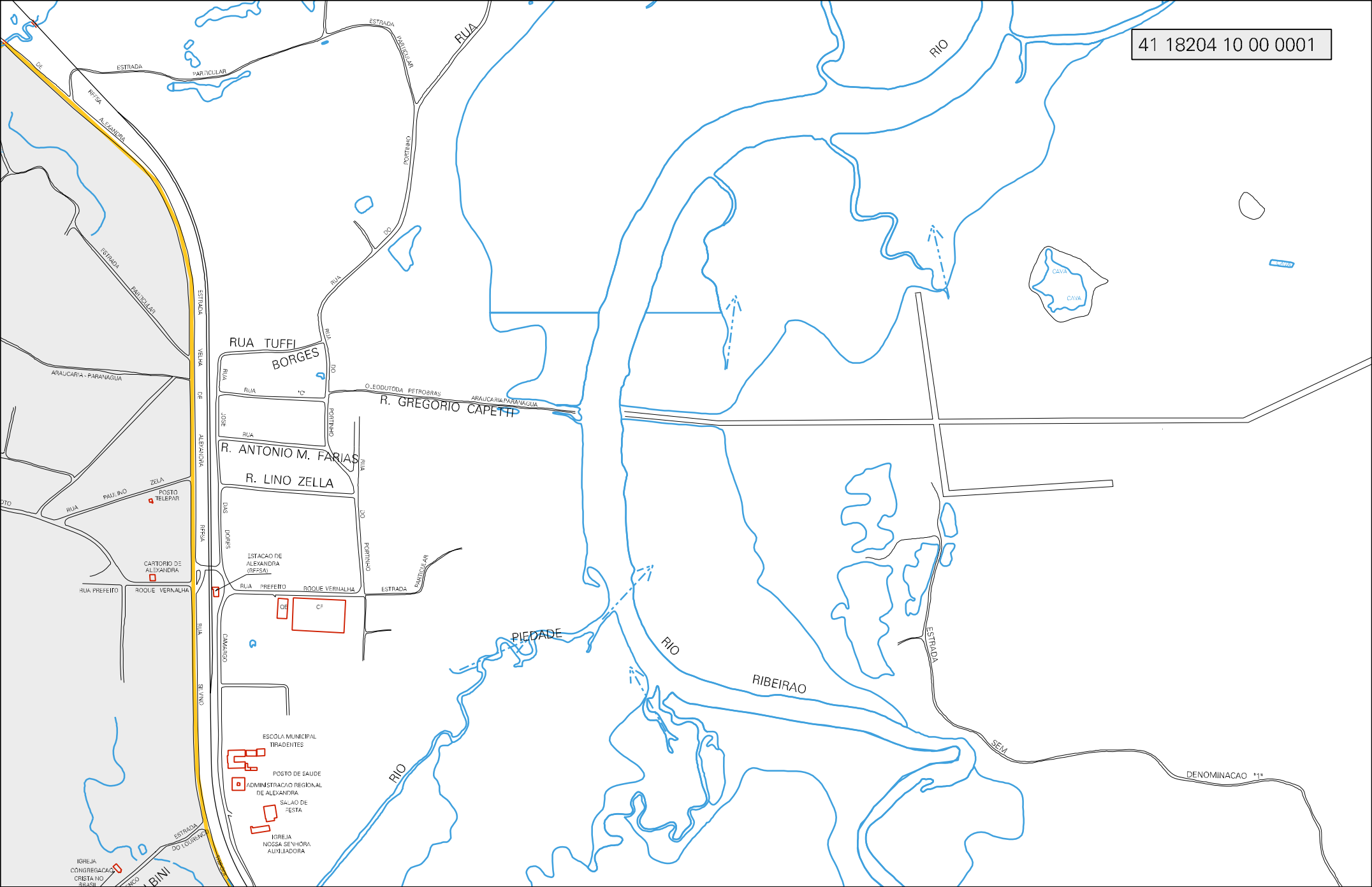


41 18204 10 00 0001



RUA TUFFI BORGES

R. ANTONIO M. FARIAS

R. LINO ZELLA

R. GREGORIO CAPETH

ESTACAO DE ALEXANDRIA (REPSA)

RUA PREFEIRO BOQUE VERNALHA

ESCOLA MUNICIPAL TRADENTES

POSTO DE SAUDE ADMINISTRACAO REGIONAL DE ALEXANDRIA

SALA DE FESTA

IGREJA NOSSA SENHORA AUXILIADORA

IGREJA CONGREGACAO CRISTA NO SIBIRI

RIO

RIO PIEDADE

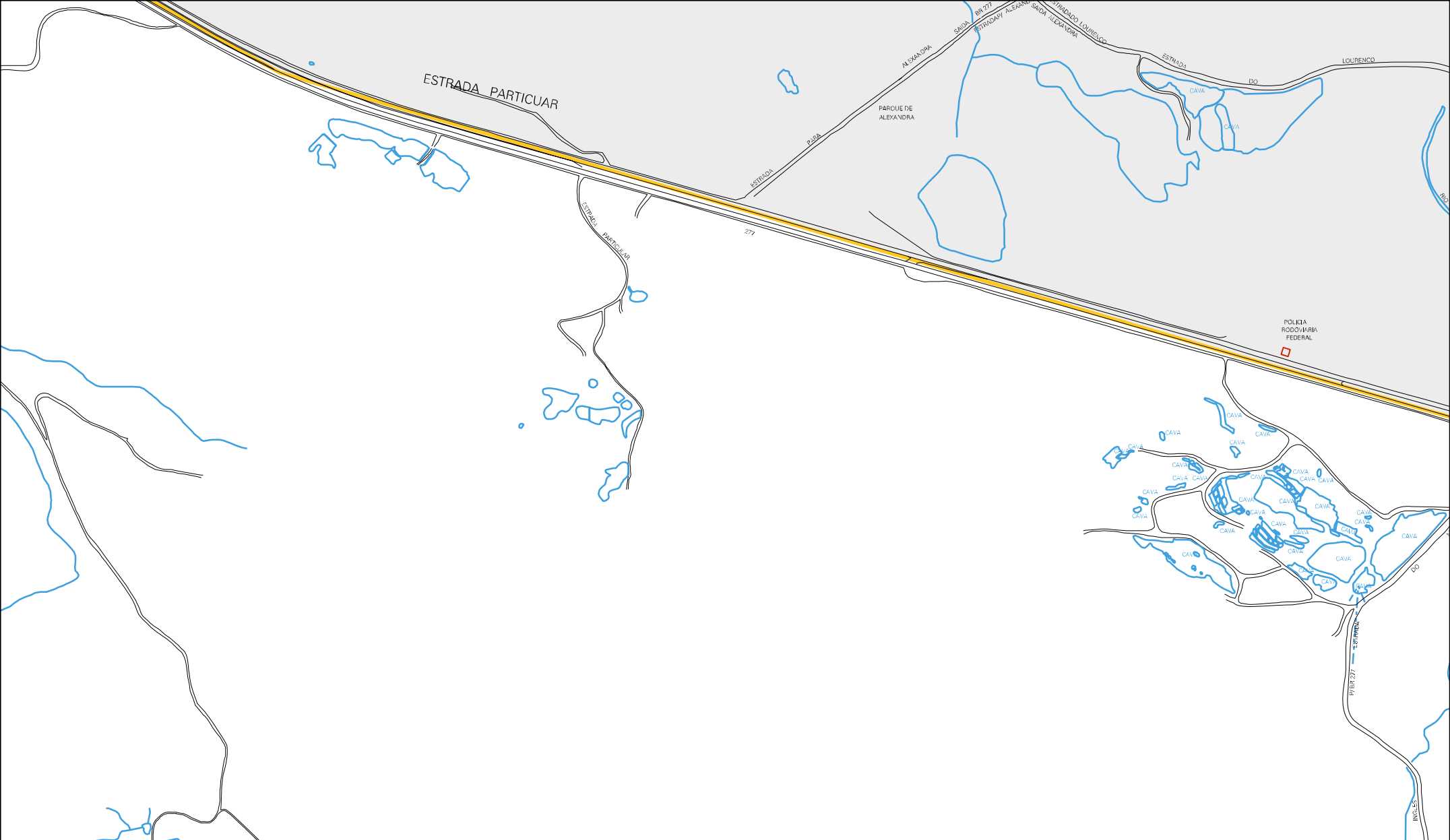
RIO

RIO RIBEIRAO

CAVA

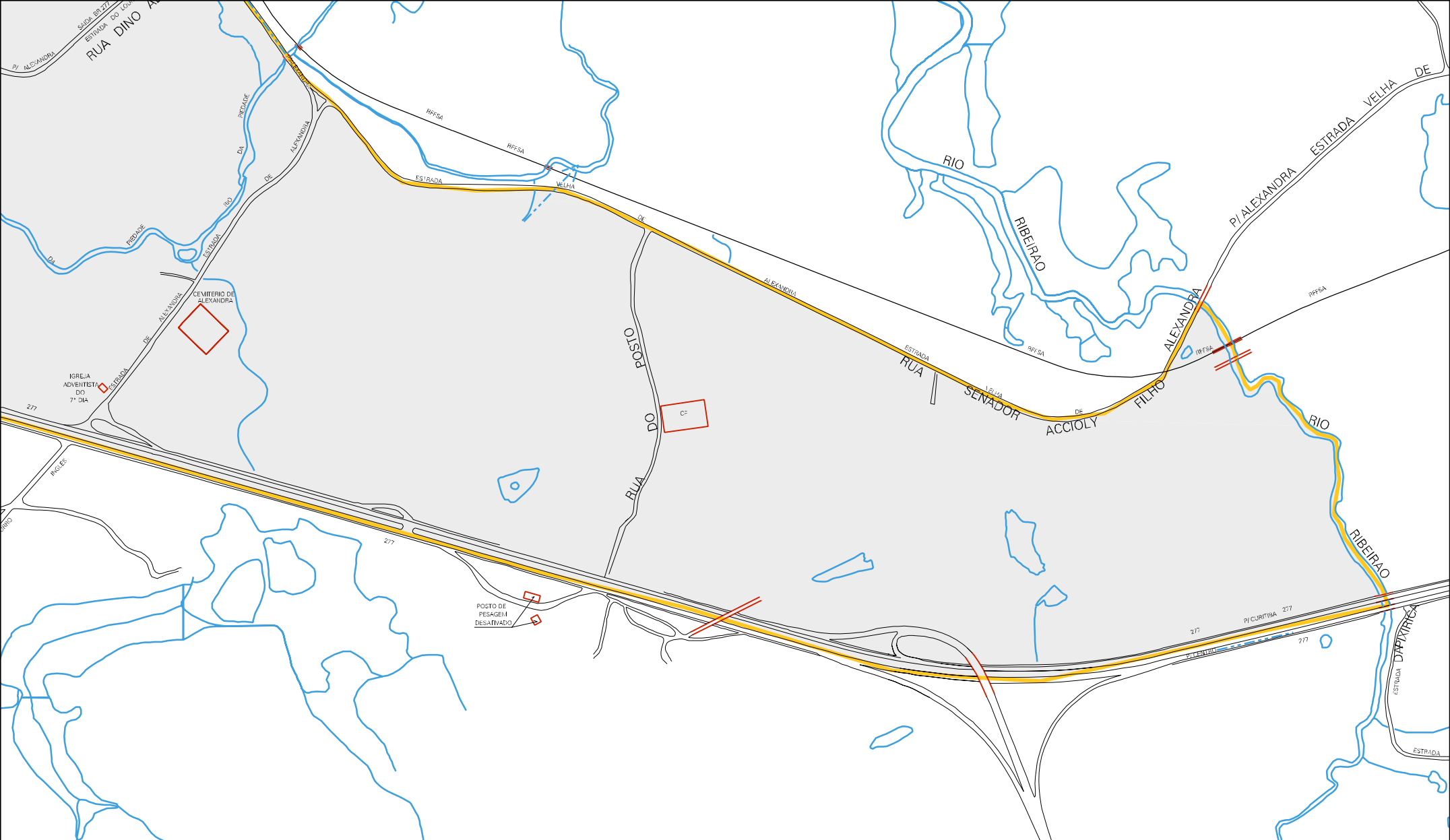
CAVA

DENOMINACAO



CENSO AGROPECUÁRIO 2006
CONTAGEM DA POPULAÇÃO 2007

MUNICÍPIO: 18204 - PARANAGUÁ
DISTRITO: 10 - ALEXANDRA
SUBDISTRITO: 00
SETOR: 0001 SITUACAO: 20



ESTADO DO PARANA
MAPA DE SETOR URBANO - MSU
ESCALA: 1 : 7796

