

41 19152 05 00 0089

CF

CF

CF

CF

IGREJA DA VILA AMELIA

QE

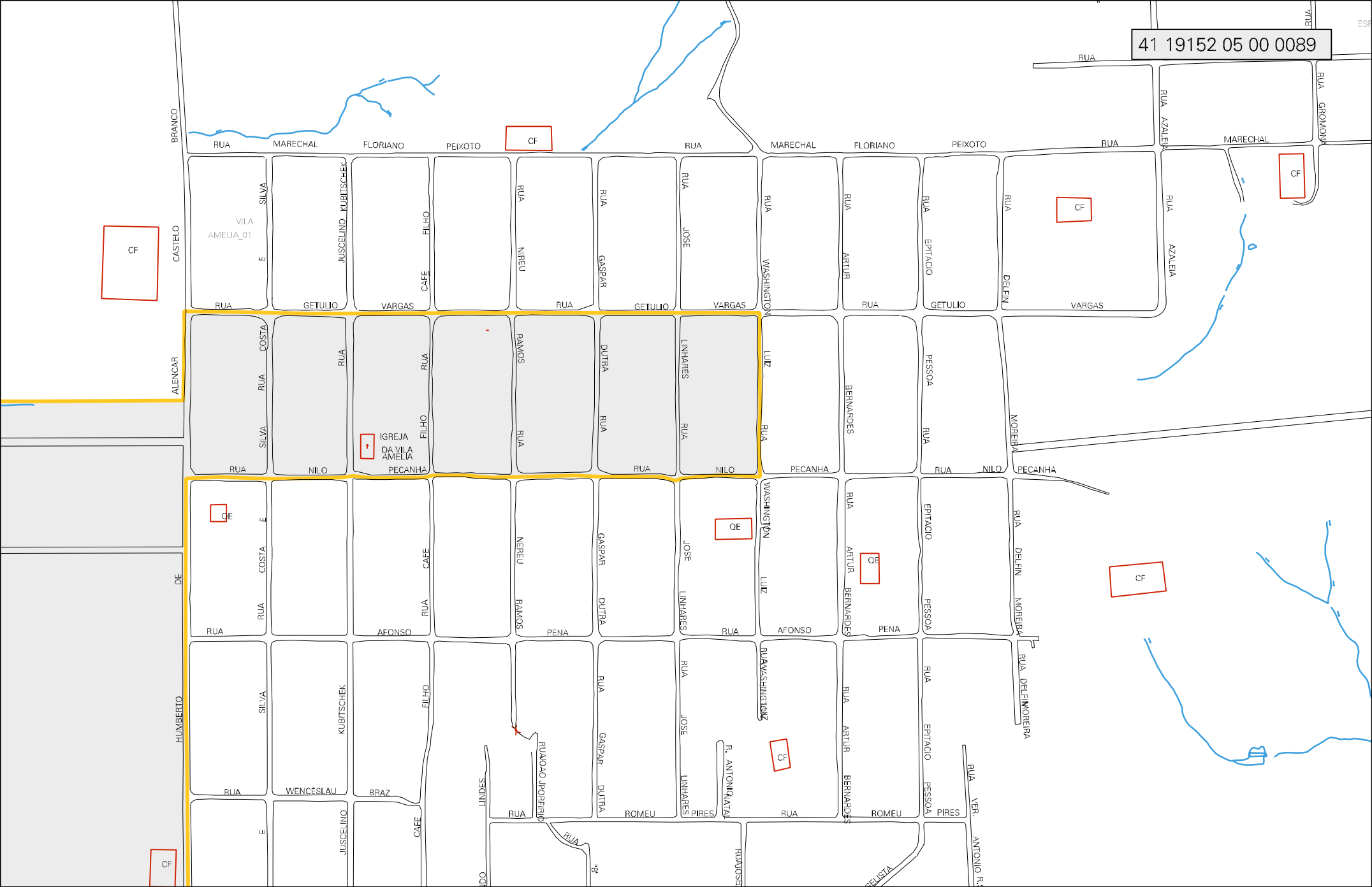
QE

QE

CF

Q

CF



BRANCO

CASTELO

ALENCAR

DE

HUMBERTO

RUA MARECHAL

RUA FLORIANO

RUA PEIXOTO

RUA MARECHAL

RUA FLORIANO

RUA PEIXOTO

RUA MARECHAL

RUA AZALEIA

RUA GROMONA

VILA AMELIA_01

RUA SILVA

RUA E

JUSCELINO KUBITSCHEK

RUA FILHO

RUA CAFE

RUA NIREU

RUA GASPAR

RUA GETULIO

RUA JOSE

RUA WASHINGTON

RUA ARTUR

RUA EPITACIO

RUA DELEIN

RUA AZALEIA

RUA SILVA

RUA COSTA

RUA NILO

RUA FILHO

RUA RAMOS

RUA RAMOS

RUA DUTRA

RUA LINHARES

RUA LUZ

RUA BERNARDES

RUA PESSOA

RUA MOREIRA

RUA COSTA

RUA E

RUA AFONSO

RUA CAFE

RUA NIREU

RUA RAMOS

RUA DUTRA

RUA LINHARES

RUA AFONSO

RUA WASHINGTON

RUA ARTUR

RUA BERNARDES

RUA PESSOA

RUA DELEIN

RUA MOREIRA

RUA SILVA

RUA WENCESLAU

RUA BRAZ

RUA FILHO

RUA SENDES

RUA ROMEO

RUA GASPAR

RUA DUTRA

RUA LINHARES

RUA PIRES

RUA WASHINGTON

RUA ARTUR

RUA BERNARDES

RUA ROMEO

RUA PESSOA

RUA DELIMOREIRA

RUA E

JUSCELINO

RUA CAFE

RUA LUNDES

RUA ROMEO

RUA PIRES

RUA LINHARES

RUA ROMEO

RUA PIRES

RUA PESSOA

RUA VER

ANTONIO R

RUA JOSEFINO

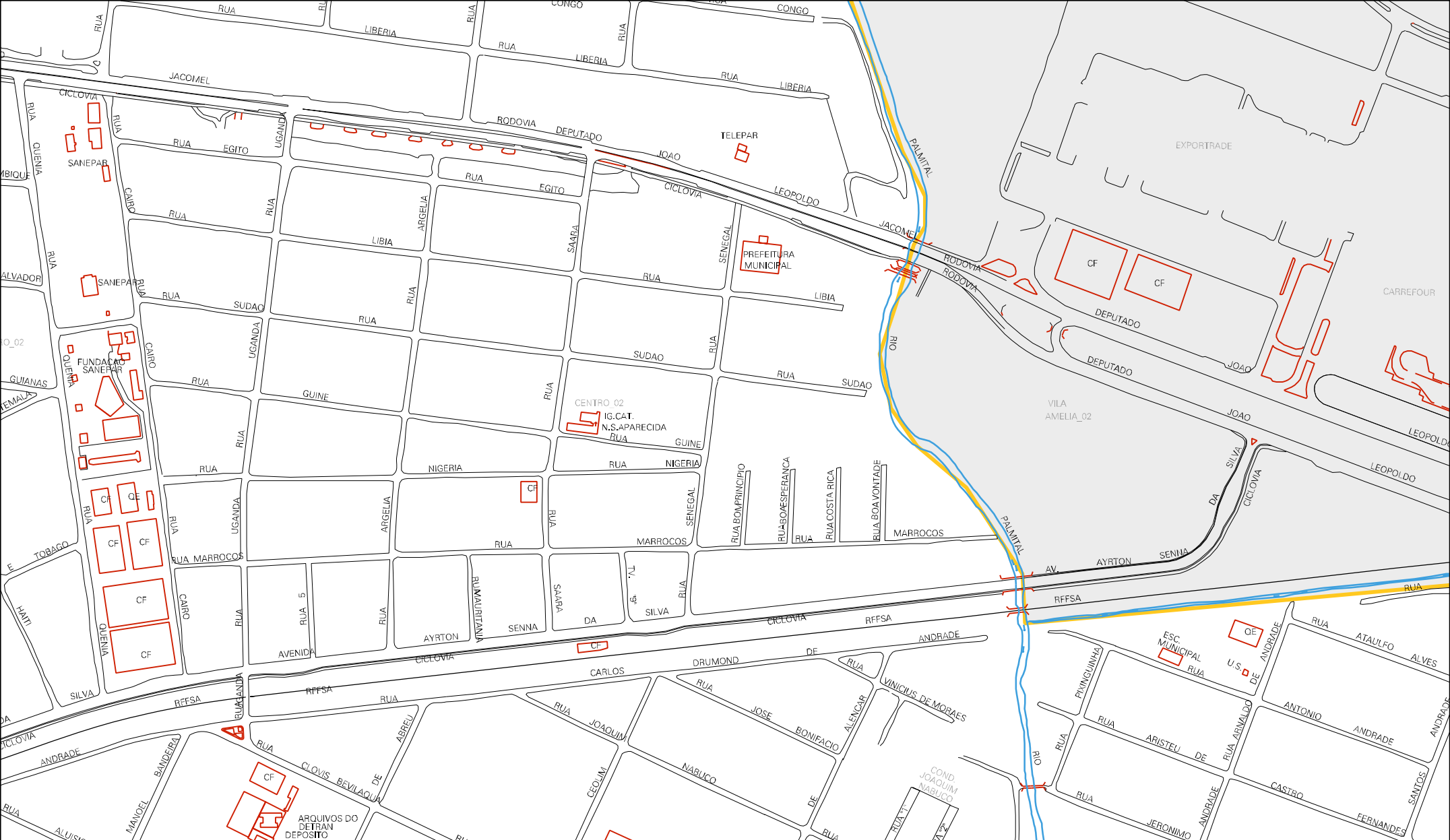
R. ANTONIQUATA

RUA

RUA

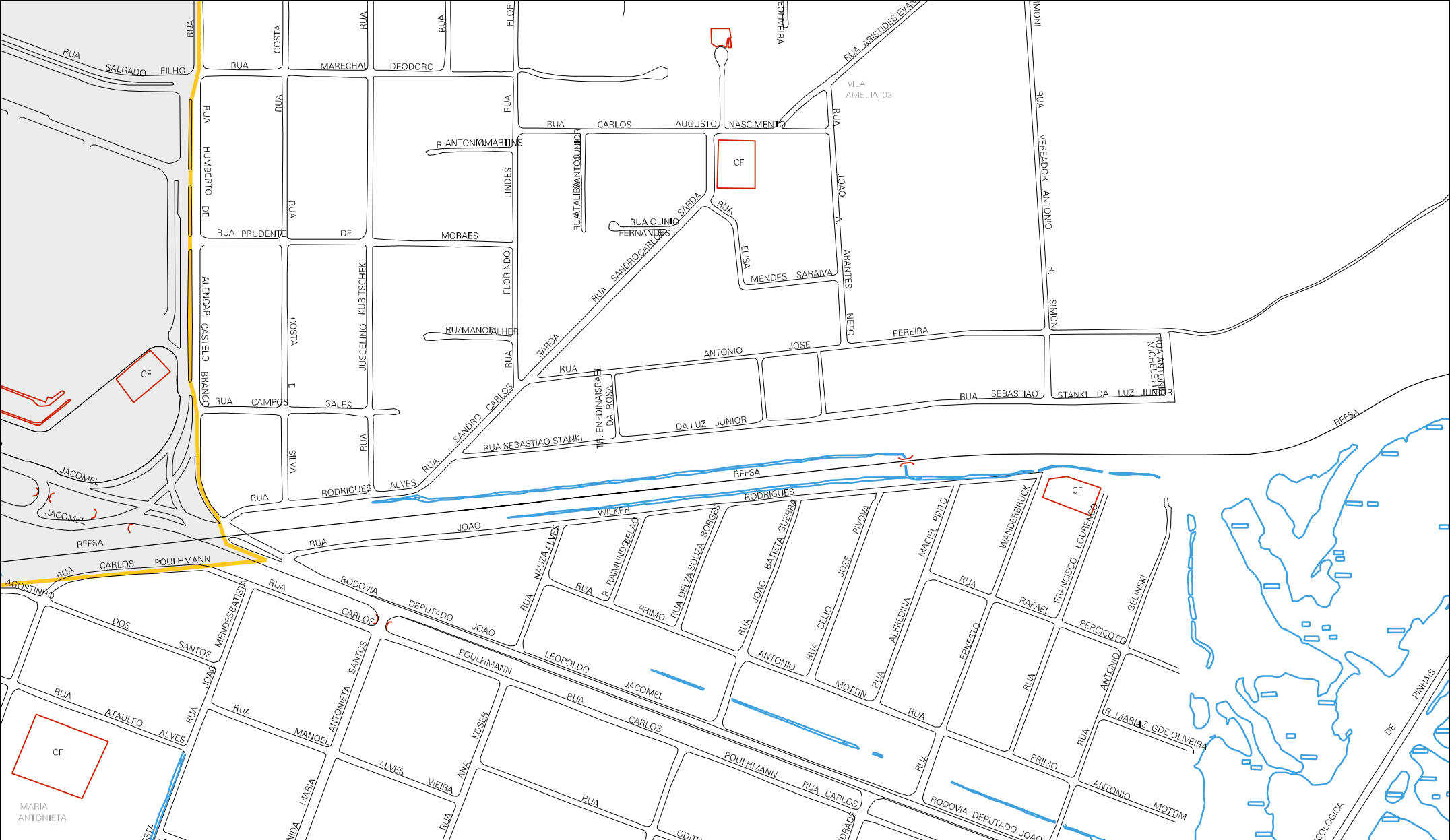
RUA

RUA



CENSO AGROPECUARIO 2006
CONTAGEM DA POPULACAO 2007

MUNICIPIO: 19152 - PINHAIS
 DISTRITO: 05 - PINHAIS
 SUBDISTRITO: 00
 SETOR: 0089 SITUACAO: 10
 BAIRRO: 011 - JARDIM AMÉLIA



ESTADO DO PARANÁ
MAPA DE SETOR URBANO - MSU
ESCALA: 1 : 5313

