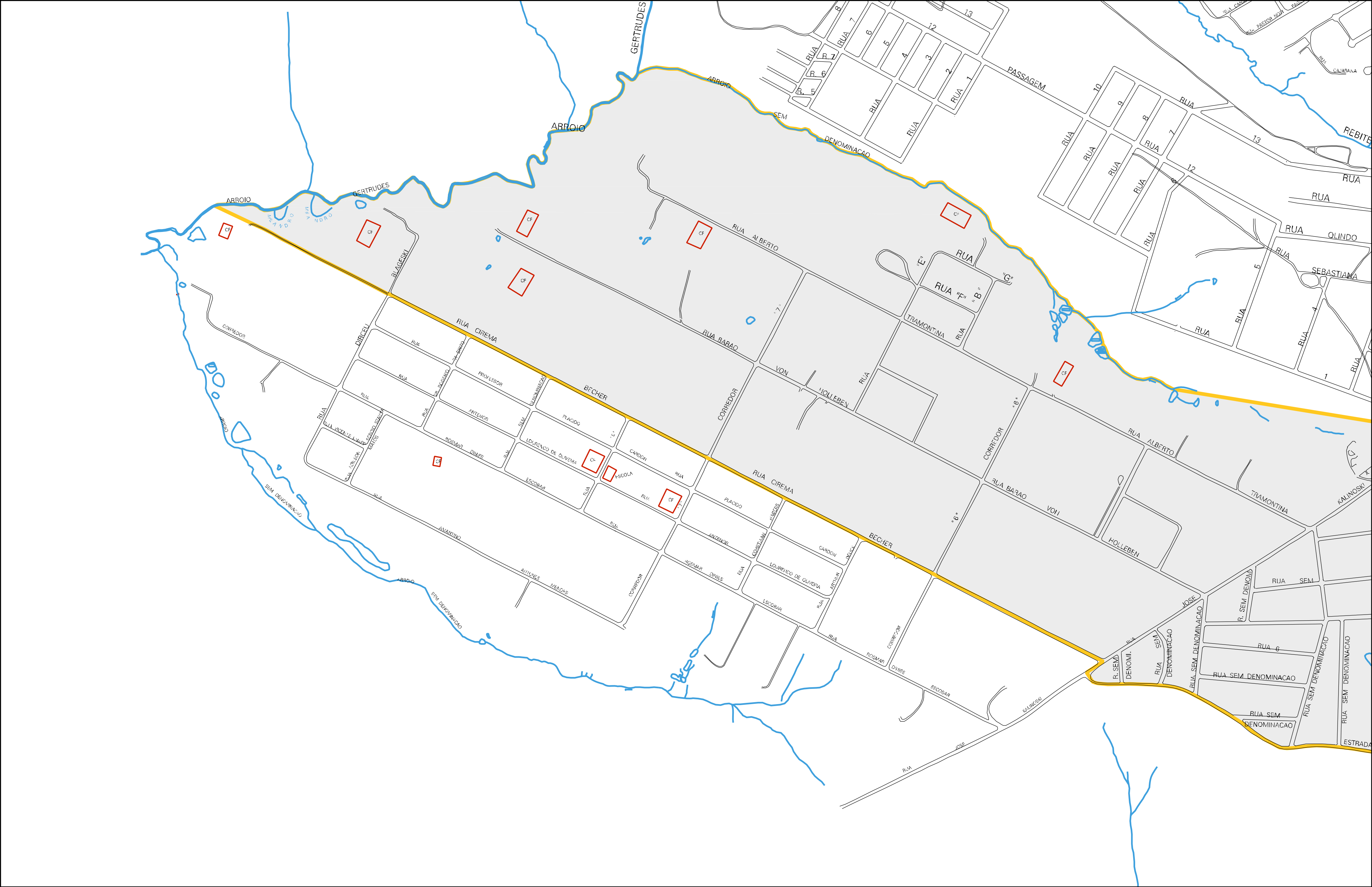
ARROIO GERTRUDES
ARROIO
RUA ALBERTO TRAMONTINA
RUA BARAO VON HOLLEBEN
RUA CIREMA BECHER
CORREDOR
BLAGESKI
DIRCEU
PROFESSOR
PLACIDO
CARDON
ANTENOR
LOURENCO DE OLIVEIRA
ESCOBAR
ESCOLA
ADEMAR DIHIES
AVANTINO ANTUNES MENDES
SEM DENOMINACAO
PASSAGEM
RUA OLINDO
RUA SEBASTIANA
RUA "E"
RUA "F"
"G"
"B"
"7"
"6"
JOSE KALINOSKI
REBITE
RUA SEM DENOMINACAO
R. SEM DENOMI.
RUA 6
ESTRADA
CF

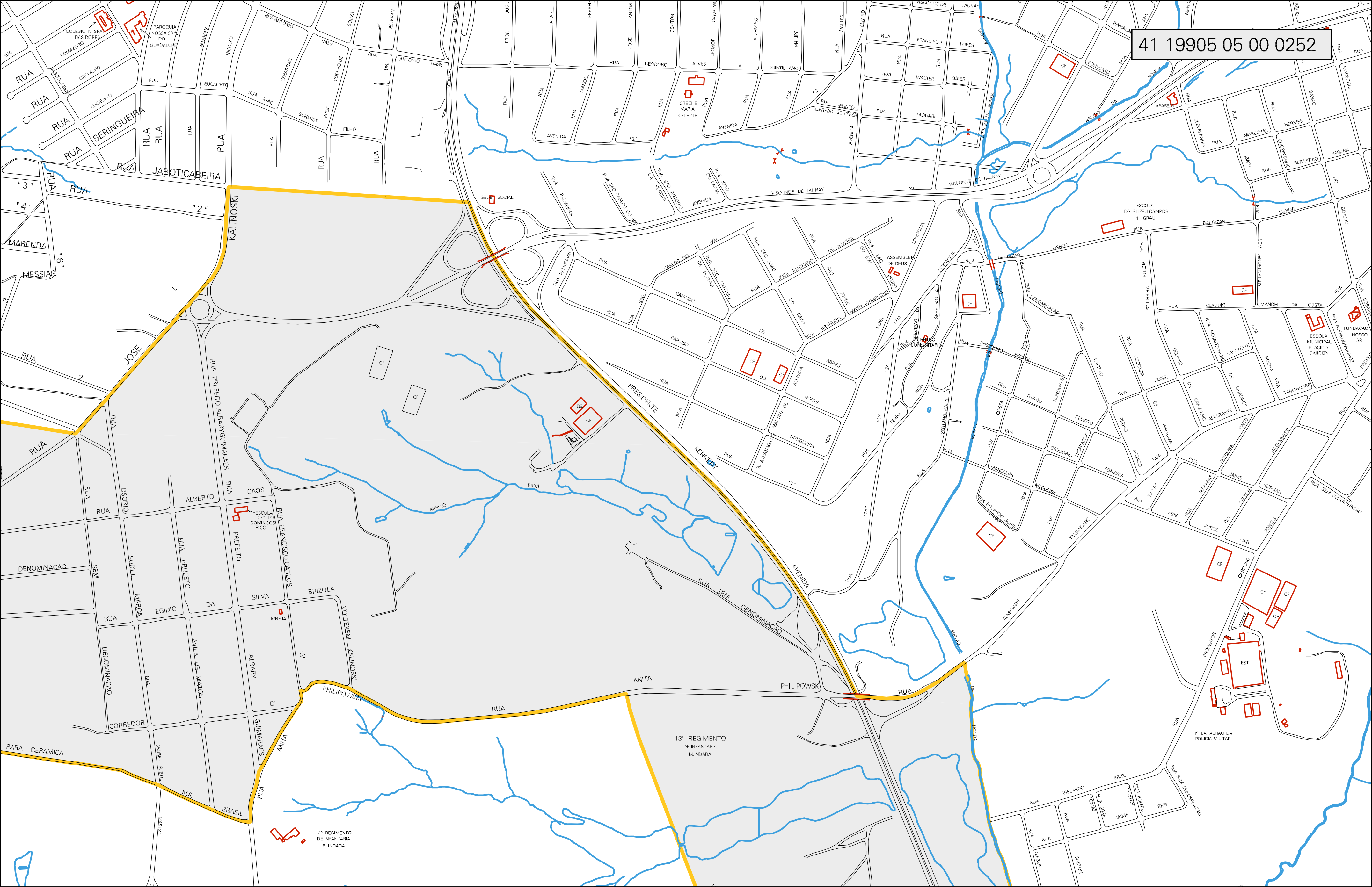
41 19905 05 00 0252
RUA SERINGUEIRA
RUA JABOTICABEIRA
KALINOSKI
JOSE
MARENDA
MESSIAS
RUA PREFEITO ALBARY GUIMARAES
ALBERTO
CAOS
ESCOLA CIRYLLO DOMINGOS RICCI
PREFEITO
RUA FRANCISCO CARLOS
DENOMINACAO
SEM
RUA ERNESTO
EGIDIO
DA
SILVA
BRIZOLA
IGREJA
VOLTEYEM
KALINOSKI
AVILA DE MATOS
ALBARY
GUIMARAES
CORREDOR
PARA CERAMICA
SUL
BRASIL
ANITA
PHILIPOWSKI
RUA
13º REGIMENTO
DE INFANTARIA
BLINDADA
13º REGIMENTO DE INFANTARIA BLINDADA
PRESIDENTE
KENNEDY
AVENIDA
RUA SEM DENOMINACAO
ARROIO
RICCI
SEDE SOCIAL
CRECHE MARIA CELESTE
VISCONDE DE TAUNAY
ASSEMBLEIA DE DEUS
ESCOLA DR. ELIZEU CAMPOS 1º GRAU
BALTAZAR
LISBOA
CLAUDIO
MANOEL DA COSTA
ESCOLA MUNICIPAL PLACIDO CARDON
FUNDACAO NOSSO LAR
EST.
1º BATALHAO DA POLICIA MILITAR
TAMANDARE
APASEM
COLEGIO N. SRA DAS DORES
PAROQUIA NOSSA SRA DO GUADALUPE

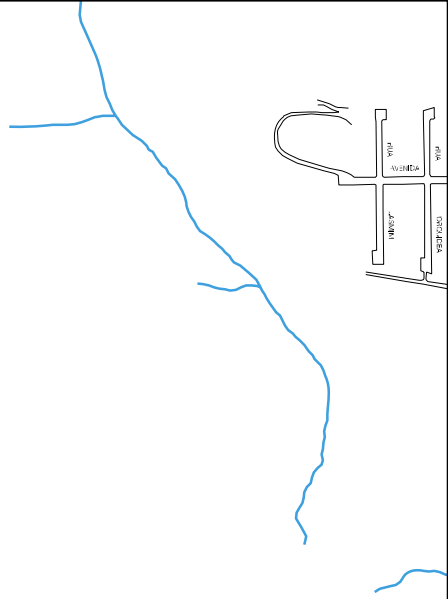

CENSO AGROPECUARIO 2006
CONTAGEM DA POPULAÇÃO 2007

MUNICIPIO: 19905 - PONTA GROSSA
DISTRITO: 05 - PONTA GROSSA
SUBDISTRITO: 00
SETOR: 0252 SITUACAO: 20
BAIRRO: 012 - CONTORNO

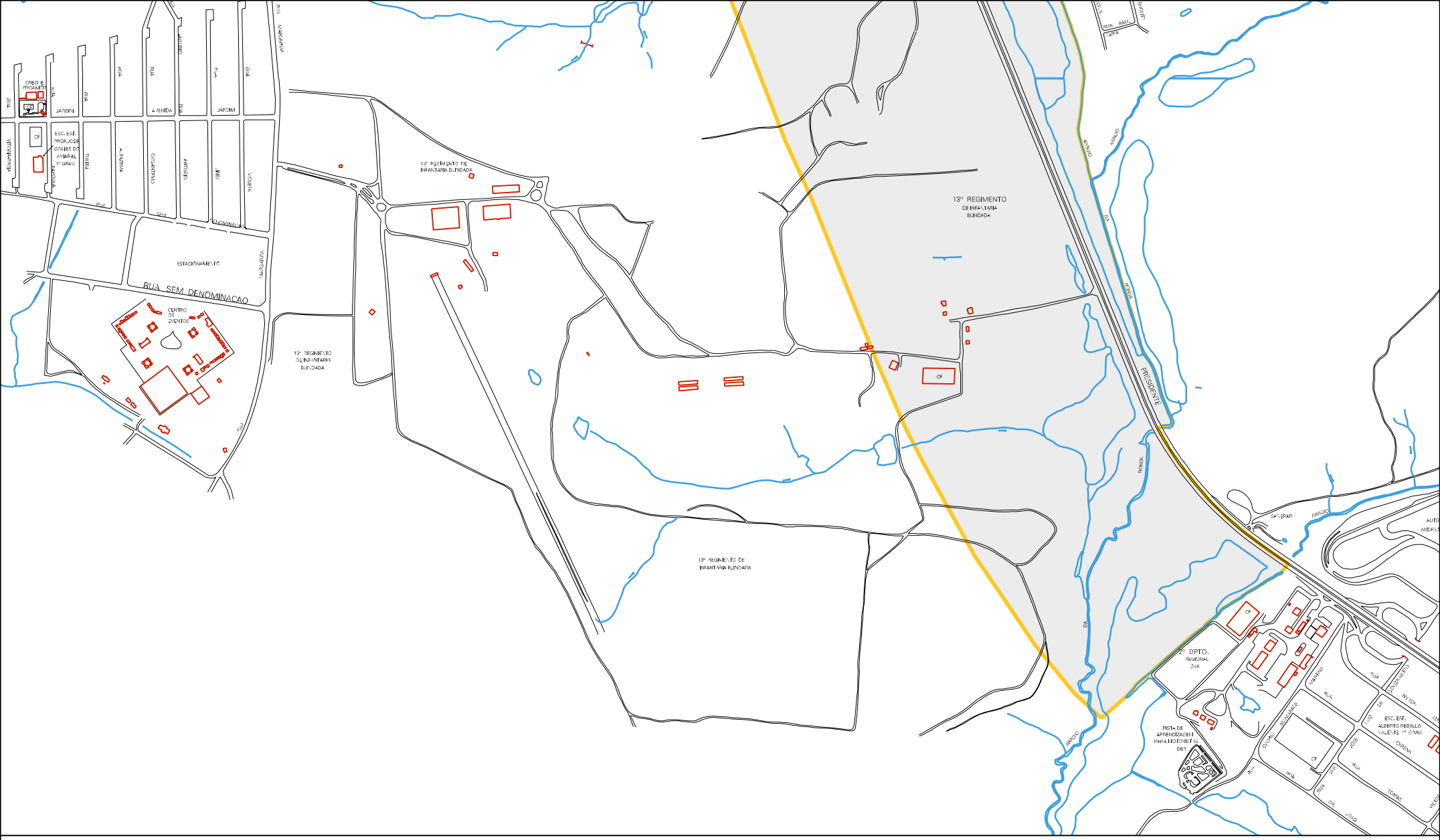

ESTADO DO PARANA

MAPA DE SETOR URBANO - MSU

ESCALA: 1 : 9770

N
O E
S