

(463, 7397,8)

(466, 7397,8)

(463, 7396,8)






(466, 7396,8)

ESTADO DO PARANA
 Município: 41.01408
 APUCARANA
 Folha : 02 - 05





Arquivo: 4101408.dgn
 Limites(km): (462, 7395,8) - (466, 7398,8)

LEGENDA

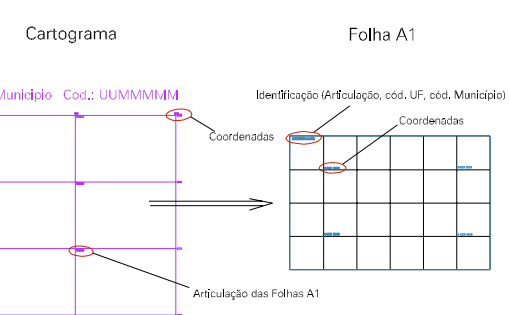
LIMITES

-  Município ou Perímetro Urbano
-  Distrito
-  Subdistrito, RA, Zona ou similar
-  Bairro ou similar
-  Setor Censitário

CODIGOS

-  22306.05 Distrito (cod. do município + cod. do distrito)
-  05.06 Subdistrito (cod. do distrito + cod. do subdistrito)
-  003 Bairro (cod. do bairro no município)
-  25 Setor (número do setor no distrito ou subdistrito)

Articulação de Folhas



MAPA URBANO DIGITAL
 FOLHA A1

