

( 463, 7394,8)

( 466, 7384,8)






( 463, 7393,8)

( 466, 7383,8)





ESTADO DO PARANA  
 Município: 41.01408  
 APUCARANA  
 Folha : 03 - 05

Arquivo: 4101408.dgn  
 Limites(km): ( 462, 7392,8) - ( 466, 7395,8)

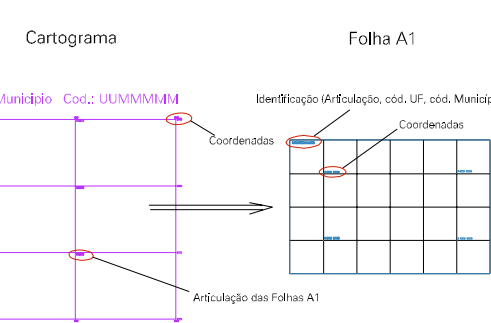
LEGENDA

- LIMITES
-  Município ou Perimetro Urbano
  -  Distrito
  -  Subdistrito, RA, Zona ou similar
  -  Bairro ou similar
  -  Setor Censitário

CODIGOS

-  22306.05 Distrito (cod. do município + cod. do distrito)
-  05.06 Subdistrito (cod. do distrito + cod. do subdistrito)
-  003 Bairro (cod. do bairro no município)
-  25 Setor (número do setor no distrito ou subdistrito)

Articulação de Folhas



MAPA URBANO DIGITAL  
 FOLHA A1

