

(463, 7391,8)

(466, 7391,8)

(463, 7392,8)






(466, 7392,8)

ESTADO DO PARANA
Município: 41.01408
APUCARANA
Folha : 04 - 05





Arquivo: 4101408.dgn
Limites(km): (462, 7389,8) - (466, 7392,8)

LEGENDA

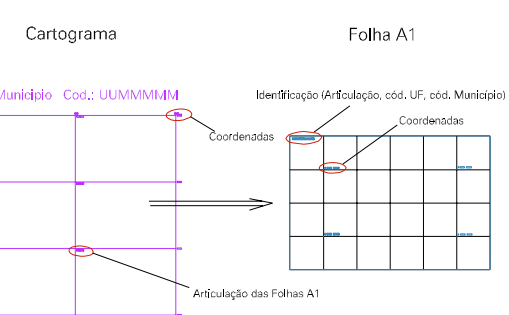
LIMITES

-  Município ou Perimetro Urbano
-  Distrito
-  Subdistrito, RA, Zona ou similar
-  Bairro ou similar
-  Setor Censitário

CODIGOS

-  22306.05 Distrito (cod. do município + cod. do distrito)
-  05.06 Subdistrito (cod. do distrito + cod. do subdistrito)
-  003 Bairro (cod. do bairro no município)
-  25 Setor (número do setor no distrito ou subdistrito)

Articulação de Folhas



MAPA URBANO DIGITAL
FOLHA A1

