

(652.943, 7177.609)

(654.943, 7177.609)

(652.943, 7176.609)

(654.943, 7176.609)

ESTADO DO PARANA

Município: 41.01804

ARAUCÁRIA






Folha : 01 - 01

Arquivo: 4101804.dgn





Limites(km): (652.443, 7176.109) - (655.443, 7178.109)

LEGENDA

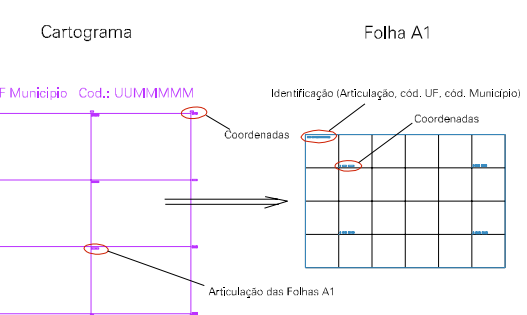
LIMITES

-  Município ou Perimetro Urbano
-  Distrito
-  Subdistrito, RA, Zona ou similar
-  Bairro ou similar
-  Setor Censitário

CODIGOS

-  22306.05 Distrito (cod. do município + cod. do distrito)
-  05.08 Subdistrito (cod. do distrito + cod. do subdistrito)
-  003 Bairro (cod. do bairro no município)
-  25 Setor (número do setor no distrito ou subdistrito)

Articulação de Folhas



MAPA URBANO DIGITAL
FOLHA A1



CENSO AGROPECUARIO 2006
CONTAGEM DA POPULAÇÃO 2007

Data de Impressão: 17.08.07

