

(652.943, 7171.609)

(654.943, 7171.609)

(652.943, 7170.609)

(654.943, 7170.609)

ESTADO DO PARANA

Município: 41.01804






ARAUCÁRIA

Folha : 04 - 01





Arquivo: 4101804.dgn

Limites(km): (652.443, 7170.109) - (655.443, 7172.109)

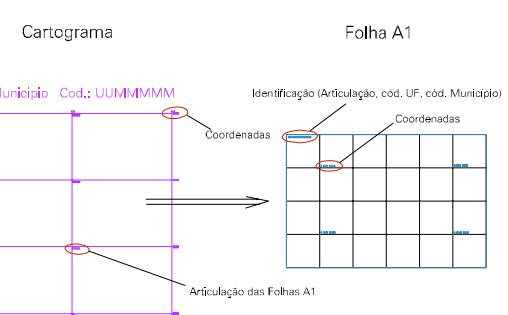
LEGENDA

- LIMITES
-  Município ou Perímetro Urbano
 -  Distrito
 -  Subdistrito, RA, Zona ou similar
 -  Bairro ou similar
 -  Setor Censitário

CODIGOS

-  22306.05 Distrito (cod. do município + cod. do distrito)
-  05.08 Subdistrito (cod. do distrito + cod. do subdistrito)
-  003 Bairro (cod. do bairro no município)
-  25 Setor (número do setor no distrito ou subdistrito)

Articulação de Folhas



MAPA URBANO DIGITAL
FOLHA A1

