

(652.943, 7167.609)

(654.943, 7167.609)

(652.943, 7166.609)

(654.943, 7166.609)

ESTADO DO PARANA

Município: 41.01804






ARAUCÁRIA

Folha : 06 - 01





Arquivo: 4101804.dgn

Limites(km): (652.443, 7166.109) - (655.443, 7168.109)

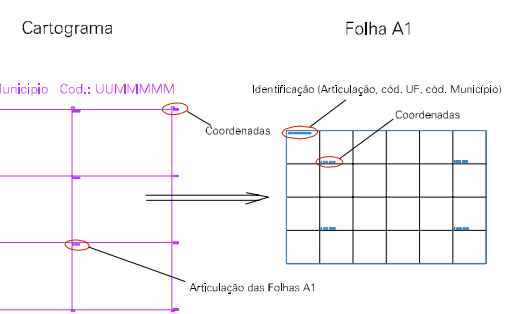
LEGENDA

- LIMITES
-  Município ou Perímetro Urbano
  -  Distrito
  -  Subdistrito, RA, Zona ou similar
  -  Bairro ou similar
  -  Setor Censitário

CODIGOS

-  22306.05 Distrito (cod. do município + cod. do distrito)
-  05.06 Subdistrito (cod. do distrito + cod. do subdistrito)
-  003 Bairro (cod. do bairro no município)
-  25 Setor (número do setor no distrito ou subdistrito)

Articulação de Folhas



MAPA URBANO DIGITAL  
FOLHA A1



CENSO AGROPECUARIO 2006  
CONTAGEM DA POPULAÇÃO 2007

Data de Impressão: 17.08.07

