

(658.943, 7165.609)

(660.943, 7165.609)










(658.943, 7164.609)

(660.943, 7164.609)

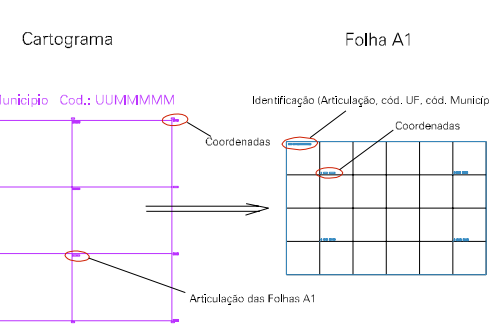
ESTADO DO PARANA
Município: 41.01804
ARAUCÁRIA
Folha : 07 - 03

Arquivo: 4101804.dgn
Limites(km): (658.443, 7164.109) - (661.443, 7166.109)

LEGENDA

- LIMITES**
-  Município ou Perímetro Urbano
 -  Distrito
 -  Subdistrito, RA, Zona ou similar
 -  Bairro ou similar
 -  Setor Censitário
- CODIGOS**
-  22306.05 Distrito (cod. do município + cod. do distrito)
 -  05.08 Subdistrito (cod. do distrito + cod. do subdistrito)
 -  003 Bairro (cod. do bairro no município)
 -  25 Setor (número do setor no distrito ou subdistrito)

Articulação de Folhas



MAPA URBANO DIGITAL
FOLHA A1