

(307.842, 7226.279)

(310.842, 7226.279)

(307.842, 7226.279)

(310.842, 7226.279)

09302.05

6

LOT. VILA CAZELA






LOT. JO. ODAIR DE AL

ESTADO DO PARANA
 Município: 41.09302
 GUARANIÁÇU
 Folha : 01 - 01





Arquivo: 4109302.dgn
 Limites(km): (307.842, 7226.279) - (311.842, 7226.279)

LEGENDA

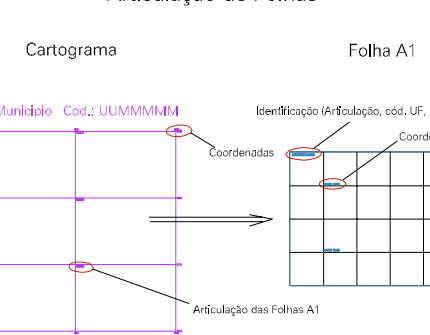
LIMITES

-  Município ou Perímetro Urbano
-  Distrito
-  Subdistrito, RA, Zona ou similar
-  Bairro ou similar
-  Setor Censitário

CODIGOS

-  22306.05 Distrito (cod. do município + cod. do distrito)
-  05.06 Subdistrito (cod. do distrito + cod. do subdistrito)
-  003 Bairro (cod. do bairro no município)
-  25 Setor (número do setor no distrito ou subdistrito)

Articulação de Folhas



MAPA URBANO DIGITAL
 FOLHA A1

