

(453,691, 7188,964)

(453,691, 7188,964)

(453,691, 7188,964)

(453,691, 7188,964)

VIEBACOS

RUBEM

RUA NOVE

RUA OITO

TRAVESSA DO ACUDE

RUA QUATRO

RUA TRES

RUA DOIS

RUA UM

RUA

SEIS

RUA






SIQUEIRA

ESTADO DO PARANA  
 Municipio: 41.09401  
 GUARAPUAVA  
 Folha : 05 - 04





Arquivo: 4109401.dgn  
 Limites(km): (450.691, 7183.964) - (454.691, 7188.964)

LEGENDA

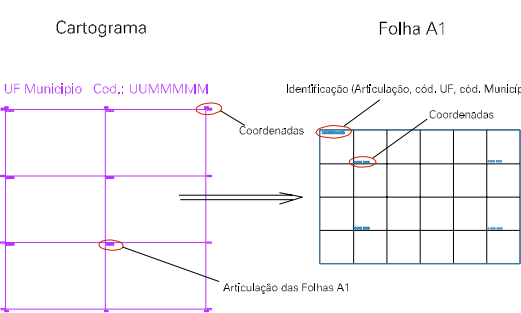
LIMITES

-  Municipio ou Perimetro Urbano
-  Distrito
-  Subdistrito, RA, Zona ou similar
-  Bairro ou similar
-  Setor Censitário

CODIGOS

-  22306.05 Distrito (cod. do municipio + cod. do distrito)
-  05.06 Subdistrito (cod. do distrito + cod. do subdistrito)
-  003 Bairro (cod. do bairro no municipio)
-  25 Setor (numero do setor no distrito ou subdistrito)

Articulação de Folhas



MAPA URBANO DIGITAL FOLHA A1