

(628,8, 7321)

(630,8, 7321)

(628,8, 7320)






(630,8, 7320)

ESTADO DO PARANA
Município: 41.12009
JAGUARIÁVA
Folha : 01 - 01





Arquivo: 4112009.dgn
Limites(km): (627,8, 7319) - (631,8, 7322)

LEGENDA

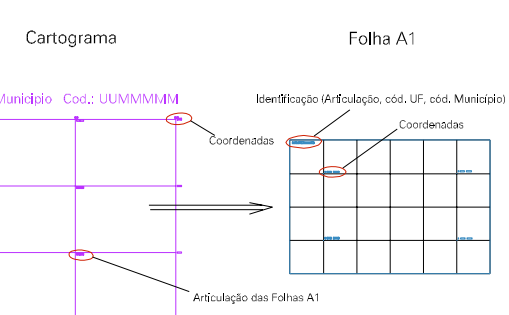
LIMITES

-  Município ou Perímetro Urbano
-  Distrito
-  Subdistrito, RA, Zona ou similar
-  Bairro ou similar
-  Setor Censitário

CODIGOS

-  22306.05 Distrito (cod. do município + cod. do distrito)
-  05.06 Subdistrito (cod. do distrito + cod. do subdistrito)
-  003 Bairro (cod. do bairro no município)
-  25 Setor (número do setor no distrito ou subdistrito)

Articulação de Folhas



MAPA URBANO DIGITAL
FOLHA A1

