


003

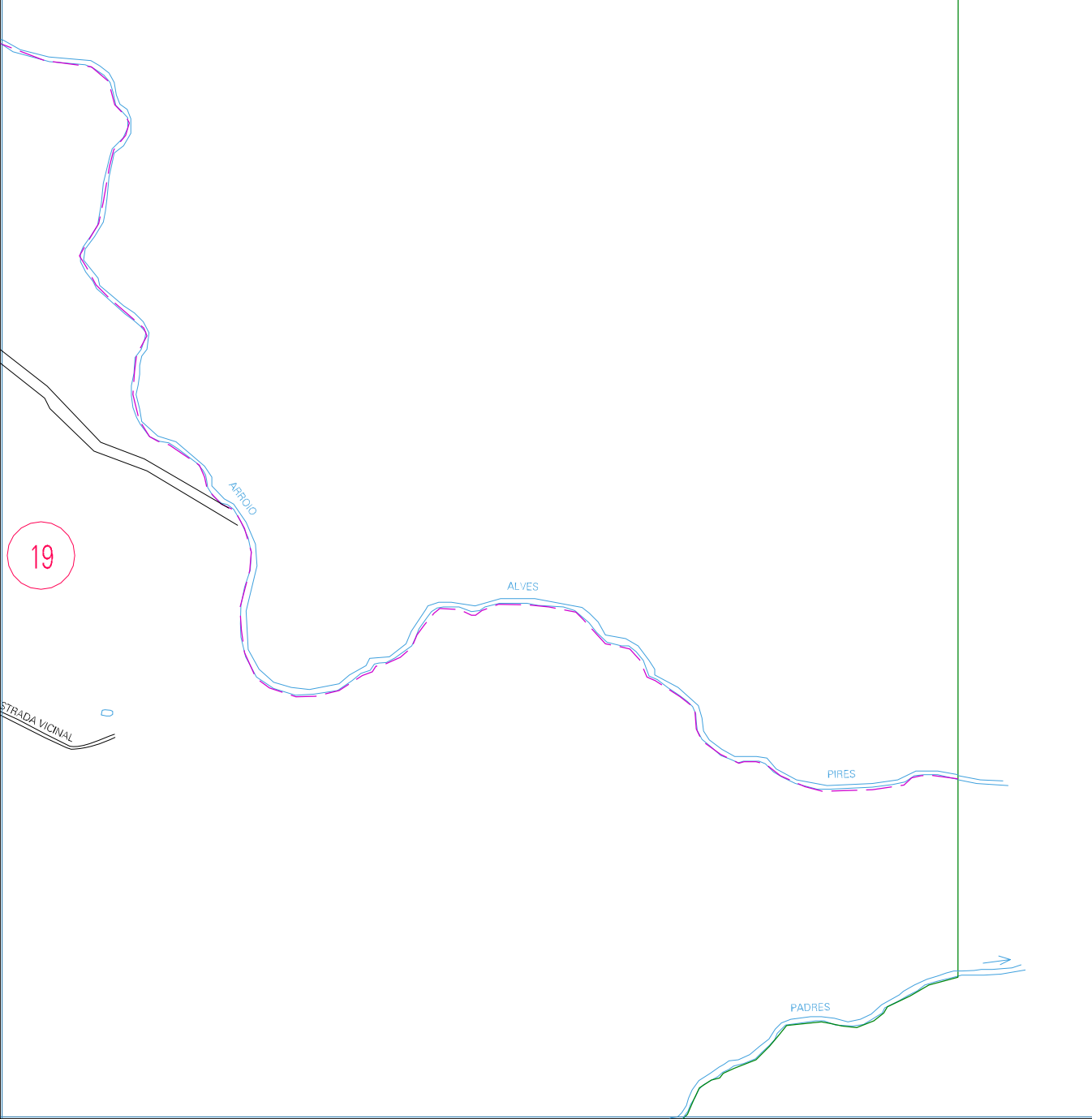
(361,011, 7199,879)

(363,011, 7199,879)



(361,011, 7199,879)

(363,011, 7199,879)



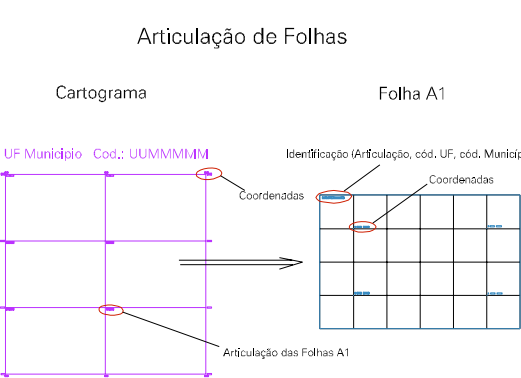
19

ESTADO DO PARANA
 Município: 41.13304
 LARANJEIRAS DO SUL
 Folha : 02 - 03

Arquivo: 4113304.dgn
 Limites(km): (360,011, 7189,879) - (364,011, 7191,879)

LEGENDA

- LIMITES**
- Município ou Perímetro Urbano
 - Distrito
 - Subdistrito, RA, Zona ou similar
 - Bairro ou similar
 - Setor Censitário
- CODIGOS**
- 22306.05 Distrito (cod. do município + cod. do distrito)
 - 05.06 Subdistrito (cod. do distrito + cod. do subdistrito)
 - 003 Bairro (cod. do bairro no município)
 - 25 Setor (número do setor no distrito ou subdistrito)



MAPA URBANO DIGITAL
 FOLHA A1