

(741,857, 7154,953)

(741,857, 7154,953)










(741,857, 7154,953)

(741,857, 7154,953)

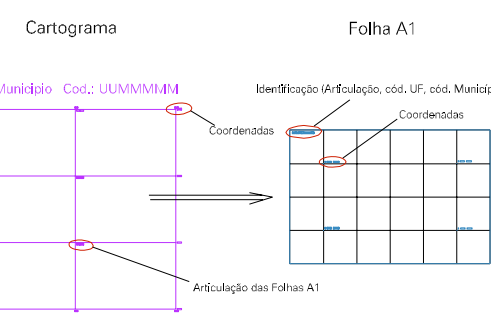
ESTADO DO PARANA
 Município: 41.15705
 MATINHOS
 Folha : 01 - 02

Arquivo: 4115705.dgn
 Limites(km): (740.856, 7152.953) - (744.856, 7155.953)

LEGENDA

- LIMITES**
-  Município ou Perímetro Urbano
 -  Distrito
 -  Subdistrito, RA, Zona ou similar
 -  Bairro ou similar
 -  Setor Censitário
- CODIGOS**
-  22306.05 Distrito (cod. do município + cod. do distrito)
 -  05.06 Subdistrito (cod. do distrito + cod. do subdistrito)
 -  003 Bairro (cod. do bairro no município)
 -  25 Setor (número do setor no distrito ou subdistrito)

Articulação de Folhas



MAPA URBANO DIGITAL
 FOLHA A1