

(744,856, 7149,953)

(744,856, 7152,953)

(744,856, 7150,953)






(744,856, 7150,953)

ESTADO DO PARANA  
Município: 41.15705  
MATINHOS  
Folha : 02 - 03





Arquivo: 4115705.dgn  
Limites(km): (744,856, 7149,953) - (748,856, 7152,953)

LEGENDA

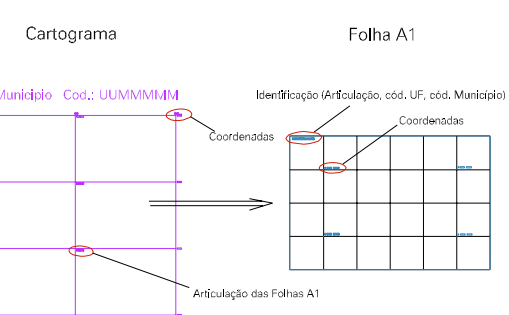
LIMITES

-  Município ou Perímetro Urbano
-  Distrito
-  Subdistrito, RA, Zona ou similar
-  Bairro ou similar
-  Setor Censitário

CODIGOS

-  22306.05 Distrito (cod. do município + cod. do distrito)
-  05.06 Subdistrito (cod. do distrito + cod. do subdistrito)
-  003 Bairro (cod. do bairro no município)
-  25 Setor (número do setor no distrito ou subdistrito)

Articulação de Folhas



MAPA URBANO DIGITAL  
FOLHA A1

