

(757,857, 7151,953)

(759,857, 7151,953)

(757,857, 7150,953)






(759,857, 7150,953)

ESTADO DO PARANA  
Município: 41.15705  
MATINHOS  
Folha : 02 - 06





Arquivo: 4115705.dgn  
Limites(km): (756.856, 7149.953) - (760.856, 7152.953)

LEGENDA

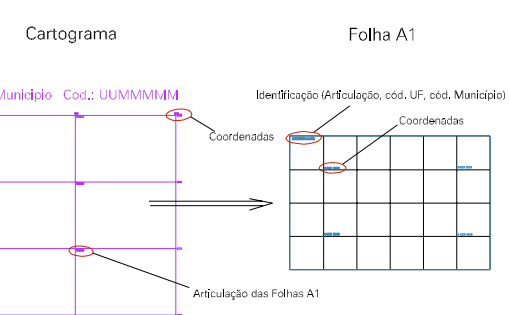
LIMITES

-  Município ou Perímetro Urbano
-  Distrito
-  Subdistrito, RA, Zona ou similar
-  Bairro ou similar
-  Setor Censitário

CODIGOS

-  22306.05 Distrito (cod. do município + cod. do distrito)
-  05.06 Subdistrito (cod. do distrito + cod. do subdistrito)
-  003 Bairro (cod. do bairro no município)
-  25 Setor (número do setor no distrito ou subdistrito)

Articulação de Folhas



MAPA URBANO DIGITAL  
FOLHA A1

