

(737,857, 7142,953)

(738,857, 7148,953)






(737,857, 7142,953)

(738,857, 7148,953)





ESTADO DO PARANA  
 Município: 41.15705  
 MATINHOS  
 Folha : 03 - 01

Arquivo: 4115705.dgn  
 Limites(km): (736.856, 7146.953) - (740.856, 7149.953)

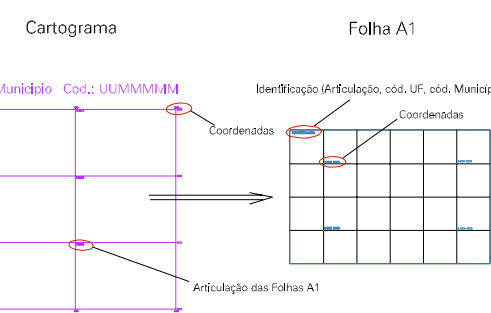
LEGENDA

- LIMITES
-  Município ou Perímetro Urbano
  -  Distrito
  -  Subdistrito, RA, Zona ou similar
  -  Bairro ou similar
  -  Setor Censitário

CODIGOS

-  22306.05 Distrito (cod. do município + cod. do distrito)
-  05.06 Subdistrito (cod. do distrito + cod. do subdistrito)
-  003 Bairro (cod. do bairro no município)
-  25 Setor (número do setor no distrito ou subdistrito)

Articulação de Folhas



MAPA URBANO DIGITAL  
 FOLHA A1