

(748,856, 7143,953)

(751,857, 7142,953)

(748,857, 7141,953)






(751,857, 7141,953)

ESTADO DO PARANA
Município: 41.15705
MATINHOS
Folha : 05 - 04





Arquivo: 4115705.dgn
Limites(km): (748.856, 7140.953) - (752.856, 7143.953)

LEGENDA

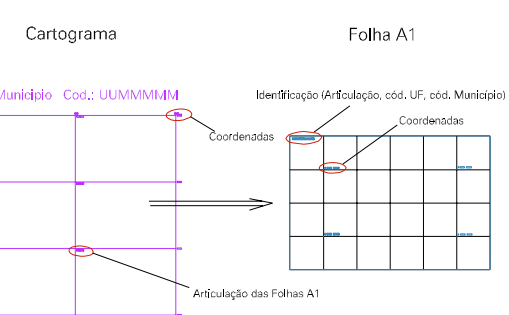
LIMITES

-  Município ou Perímetro Urbano
-  Distrito
-  Subdistrito, RA, Zona ou similar
-  Bairro ou similar
-  Setor Censitário

CODIGOS

-  22306.05 Distrito (cod. do município + cod. do distrito)
-  05.06 Subdistrito (cod. do distrito + cod. do subdistrito)
-  003 Bairro (cod. do bairro no município)
-  25 Setor (número do setor no distrito ou subdistrito)

Articulação de Folhas



MAPA URBANO DIGITAL
FOLHA A1

