

(737,857, 7138,953)

(738,857, 7138,953)

(737,857, 7138,953)






(738,857, 7138,953)

ESTADO DO PARANA  
 Município: 41.15705  
 MATINHOS  
 Folha : 06 - 01





Arquivo: 4115705.dgn  
 Limites(km): (736.856, 7137.953) - (740.856, 7140.953)

LEGENDA

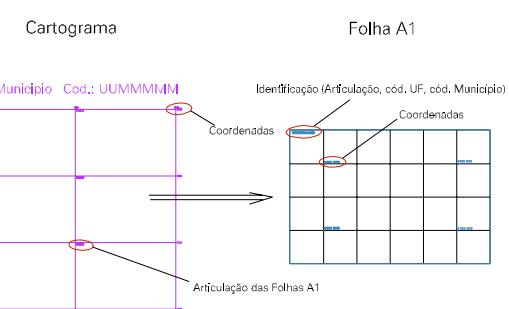
LIMITES

-  Município ou Perímetro Urbano
-  Distrito
-  Subdistrito, RA, Zona ou similar
-  Bairro ou similar
-  Setor Censitário

CODIGOS

-  22306.05 Distrito (cod. do município + cod. do distrito)
-  05.06 Subdistrito (cod. do distrito + cod. do subdistrito)
-  003 Bairro (cod. do bairro no município)
-  25 Setor (número do setor no distrito ou subdistrito)

Articulação de Folhas



MAPA URBANO DIGITAL  
 FOLHA A1

