

(740,857, 7138,953)

(740,857, 7138,953)










(740,857, 7138,953)

(740,857, 7138,953)

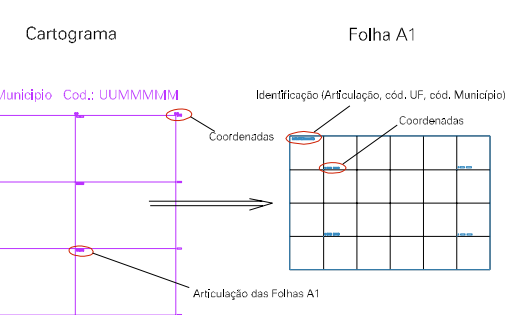
ESTADO DO PARANA  
 Município: 41.15705  
 MATINHOS  
 Folha : 06 - 02

Arquivo: 4115705.dgn  
 Limites(km): (740.856, 7137.953) - (744.856, 7140.953)

LEGENDA

- LIMITES**
-  Município ou Perímetro Urbano
  -  Distrito
  -  Subdistrito, RA, Zona ou similar
  -  Bairro ou similar
  -  Setor Censitário
- CODIGOS**
-  22306.05 Distrito (cod. do município + cod. do distrito)
  -  05.06 Subdistrito (cod. do distrito + cod. do subdistrito)
  -  003 Bairro (cod. do bairro no município)
  -  25 Setor (número do setor no distrito ou subdistrito)

Articulação de Folhas



MAPA URBANO DIGITAL  
 FOLHA A1

