

(757,857, 7138,953)

(758,857, 7138,953)






(757,857, 7138,953)

(758,857, 7138,953)





ESTADO DO PARANA
 Município: 41.15705
 MATINHOS
 Folha : 06 - 06

Arquivo: 4115705.dgn
 Limites(km): (756.856, 7137.953) - (760.856, 7140.953)

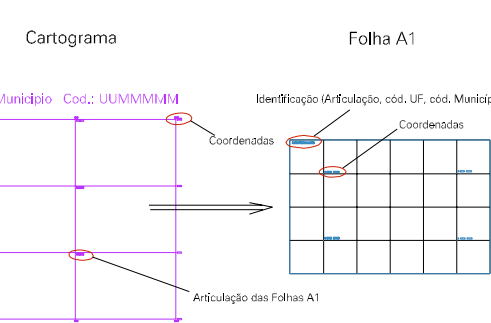
LEGENDA

- LIMITES
-  Município ou Perímetro Urbano
 -  Distrito
 -  Subdistrito, RA, Zona ou similar
 -  Bairro ou similar
 -  Setor Censitário

CODIGOS

-  22306.05 Distrito (cod. do município + cod. do distrito)
-  05.06 Subdistrito (cod. do distrito + cod. do subdistrito)
-  003 Bairro (cod. do bairro no município)
-  25 Setor (número do setor no distrito ou subdistrito)

Articulação de Folhas



MAPA URBANO DIGITAL
 FOLHA A1