

1683,7176,3

1683,7176,3










1683,7177,3

1683,7177,3

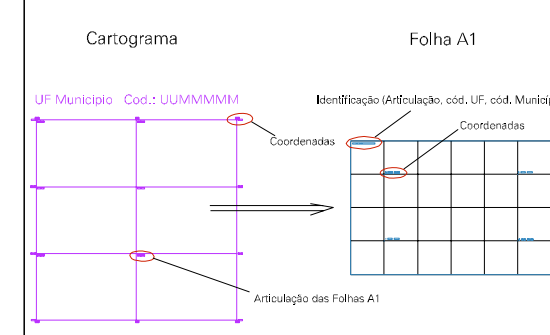
ESTADO DO PARANA
Município: 41.19509
 PIRAQUARA
Folha : 04 - 03

Arquivo: 4119509.dgn
 Limites(km): (694.7, 7176.7) - (700.7, 7180.7)

LEGENDA

- LIMITES**
-  Município ou Perímetro Urbano
 -  Distrito
 -  Subdistrito, RA, Zona ou similar
 -  Bairro ou similar
 -  Setor Censitário
- CODIGOS**
-  22306.06 Distrito (cod. do município + cod. do distrito)
 -  05.06 Subdistrito (cod. do distrito + cod. do subdistrito)
 -  003 Bairro (cod. do bairro no município)
 -  25 Setor (número do setor no distrito ou subdistrito)

Articulação de Folhas



MAPA URBANO DIGITAL
FOLHA A1

