

1758,6, 7154,4

1758,6, 7154,4

1758,6, 7154,4






1758,6, 7154,4

ESTADO DO PARANA
 Município: 41.19954
 PONTAL DO PARANÁ
 Folha : 07 - 03





Arquivo: 4119954.dgn
 Limites(km): (1758,6, 7152,4) - (1758,6, 7155,4)

LEGENDA

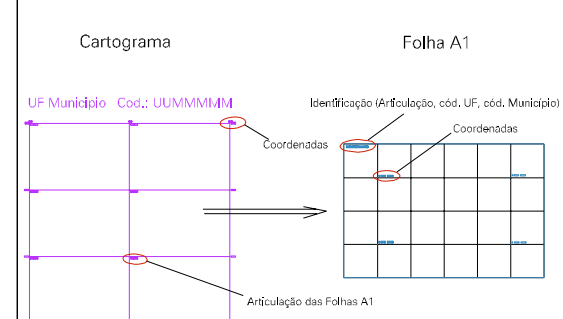
LIMITES

-  Município ou Perímetro Urbano
-  Distrito
-  Subdistrito, RA, Zona ou similar
-  Bairro ou similar
-  Setor Censitário

CODIGOS

-  22306.05 Distrito (cod. do município + cod. do distrito)
-  05.06 Subdistrito (cod. do distrito + cod. do subdistrito)
-  003 Bairro (cod. do bairro no município)
-  25 Setor (número do setor no distrito ou subdistrito)

Articulação de Folhas



MAPA URBANO DIGITAL
 FOLHA A1

