
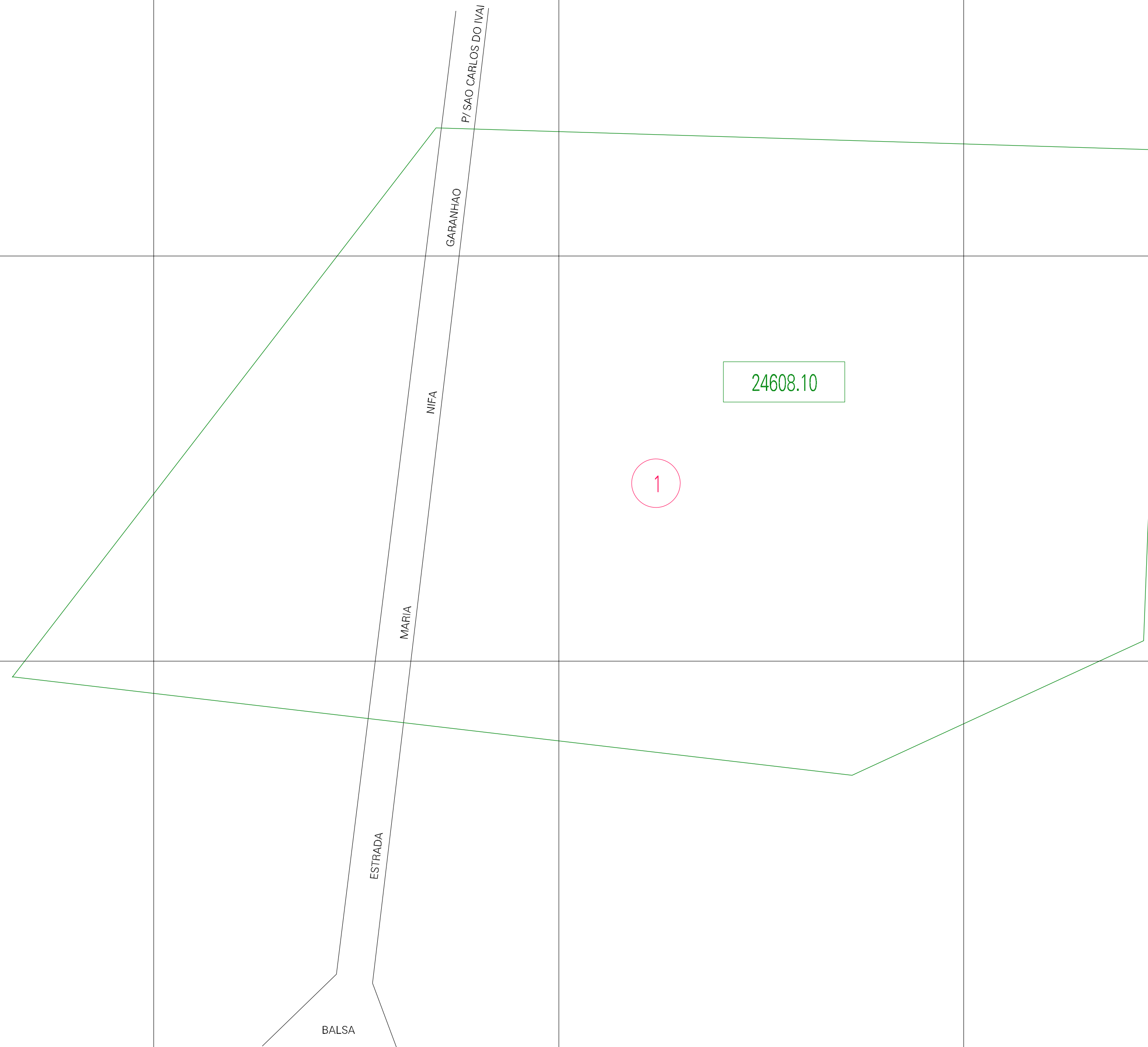


(343.5, 7416.2)

(345.5, 7416.2)

(343.5, 7415.2)

(345.5, 7415.2)



ESTADO DO PARANA

Município: 41.24608

SÃO CARLOS DO IVAÍ

Folha : 01 - 01

Arquivo: 412460810.dgn

Limites(km): (343, 7414.7) - (346, 7416.7)

LEGENDA

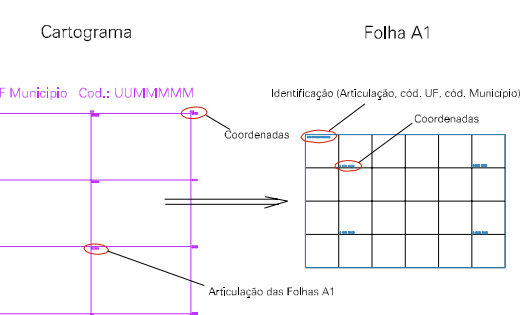
LIMITES

- Município ou Perímetro Urbano
- Distrito
- Subdistrito, FA, Zona ou similar
- Bairro ou similar
- Setor Censitário

CODIGOS

- 22306.05 Distrito (cod. do município + cod. do distrito)
- 05.08 Subdistrito (cod. do distrito + cod. do subdistrito)
- 003 Bairro (cod. do bairro no município)
- 25 Setor (número do setor no distrito ou subdistrito)

Articulação de Folhas



MAPA URBANO DIGITAL
FOLHA A1



CENSO AGROPECUARIO 2006

CONTAGEM DA POPULAÇÃO 2007

Data de Impressão: 05.10.06

