

(270.642, 7373.955)

(272.642, 7373.955)










(270.642, 7372.955)

(272.642, 7372.955)

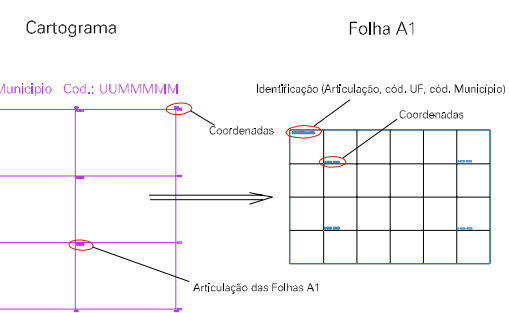
ESTADO DO PARANA
 Município: 41.28104
 UMUARAMA
 Folha : 01 - 04

Arquivo: 4128104.dgn
 Limites(km): (269.642, 7371.955) - (273.642, 7374.955)

LEGENDA

- LIMITES**
-  Município ou Perímetro Urbano
 -  Distrito
 -  Subdistrito, RA, Zona ou similar
 -  Bairro ou similar
 -  Setor Censitário
- CODIGOS**
-  22306.05 Distrito (cod. do município + cod. do distrito)
 -  05.06 Subdistrito (cod. do distrito + cod. do subdistrito)
 -  003 Bairro (cod. do bairro no município)
 -  25 Setor (número do setor no distrito ou subdistrito)

Articulação de Folhas



MAPA URBANO DIGITAL
 FOLHA A1