

(270.642, 7370.955)

(272.642, 7370.955)

(270.642, 7369.955)






(272.642, 7369.955)

ESTADO DO PARANA  
 Município: 41.28104  
 UMUARAMA  
 Folha : 02 - 04





Arquivo: 4128104.dgn  
 Limites(km): (269.642, 7369.955) - (273.642, 7371.955)

LEGENDA

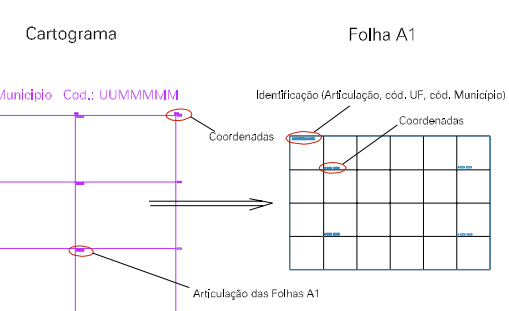
LIMITES

-  Município ou Perímetro Urbano
-  Distrito
-  Subdistrito, RA, Zona ou similar
-  Bairro ou similar
-  Setor Censitário

CODIGOS

-  22306.05 Distrito (cod. do município + cod. do distrito)
-  05.06 Subdistrito (cod. do distrito + cod. do subdistrito)
-  003 Bairro (cod. do bairro no município)
-  25 Setor (número do setor no distrito ou subdistrito)

Articulação de Folhas



MAPA URBANO DIGITAL  
 FOLHA A1



*Handwritten notes in blue ink:*  
 La...  
 ...  
 ...