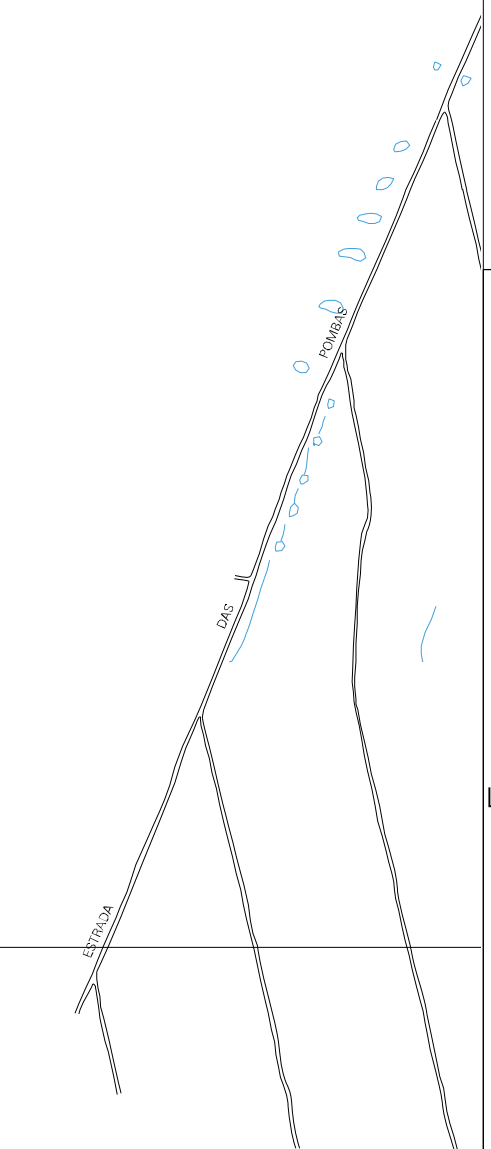
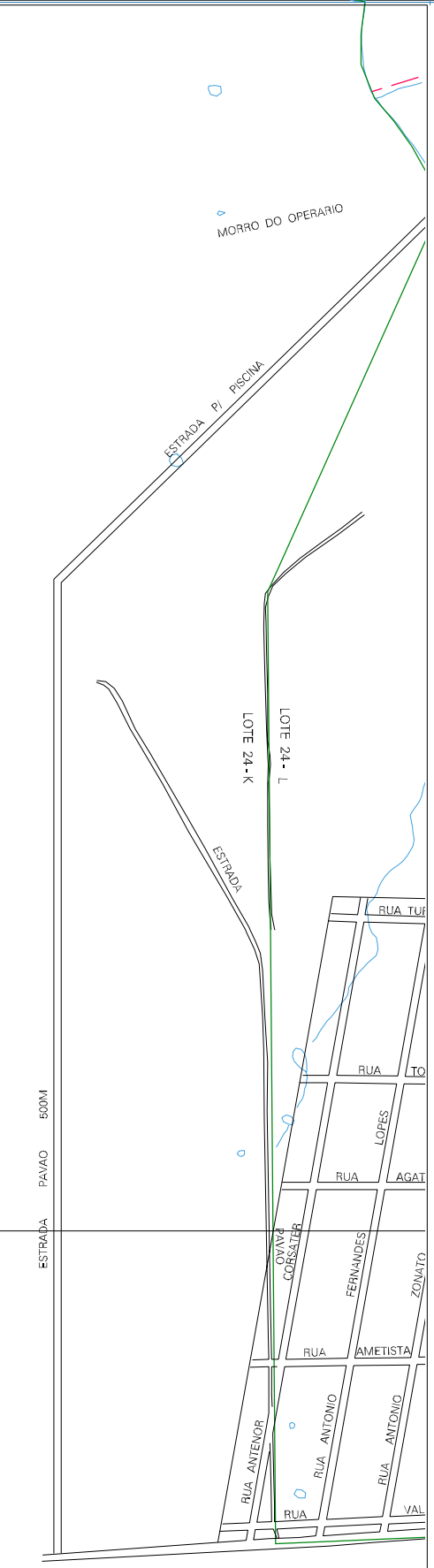


(257.642, 7367.955)

(257.642, 7366.955)

(257.642, 7367.955)

(257.642, 7366.955)








ESTADO DO PARANA  
 Município: 41.28104  
 UMUARAMA  
 Folha : 03 - 01





Arquivo: 4128104.dgn  
 Limites(km): (257.642, 7365.955) - (261.642, 7368.955)

**LEGENDA**

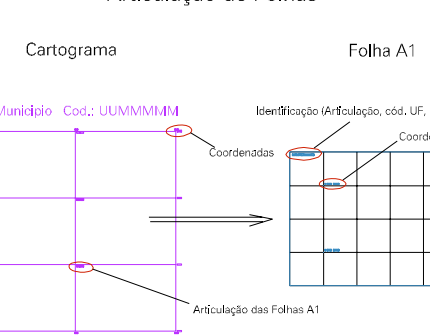
**LIMITES**

-  Município ou Perímetro Urbano
-  Distrito
-  Subdistrito, RA, Zona ou similar
-  Bairro ou similar
-  Setor Censitário

**CODIGOS**

-  22306.05 Distrito (cod. do município + cod. do distrito)
-  05.06 Subdistrito (cod. do distrito + cod. do subdistrito)
-  003 Bairro (cod. do bairro no município)
-  25 Setor (número do setor no distrito ou subdistrito)

**Articulação de Folhas**



**MAPA URBANO DIGITAL  
 FOLHA A1**