

( 583, 7447)

( 585, 7447)






( 583, 7448)

( 585, 7448)





ESTADO DO RIO DE JANEIRO  
 Município: 33.00100  
 ANGRA DOS REIS  
 Folha : 01 - 06

Arquivo: 330010010.dgn  
 Limites(km): ( 582, 7445) - ( 586, 7448)

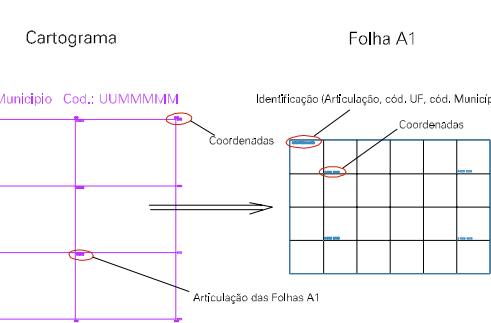
LEGENDA

- LIMITES
-  Município ou Perímetro Urbano
  -  Distrito
  -  Subdistrito, RA, Zona ou similar
  -  Bairro ou similar
  -  Setor Censitário

CODIGOS

-  22306.05 Distrito (cod. do município + cod. do distrito)
-  05.06 Subdistrito (cod. do distrito + cod. do subdistrito)
-  003 Bairro (cod. do bairro no município)
-  25 Setor (número do setor no distrito ou subdistrito)

Articulação de Folhas



MAPA URBANO DIGITAL  
 FOLHA A1

