

(587, 7447)

(588, 7447)






(587, 7448)

(588, 7448)





ESTADO DO RIO DE JANEIRO
 Município: 33.00100
 ANGRA DOS REIS
 Folha : 01 - 07

Arquivo: 330010010.dgn
 Limites(km): (586, 7445) - (590, 7448)

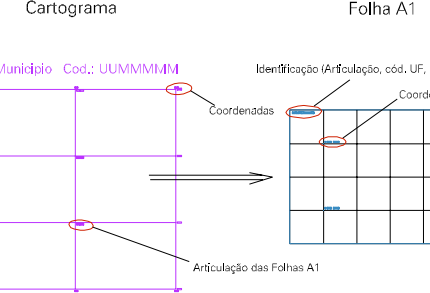
LEGENDA

- LIMITES**
-  Município ou Perímetro Urbano
 -  Distrito
 -  Subdistrito, RA, Zona ou similar
 -  Bairro ou similar
 -  Setor Censitário

CODIGOS

-  22306.05 Distrito (cod. do município + cod. do distrito)
-  05.06 Subdistrito (cod. do distrito + cod. do subdistrito)
-  003 Bairro (cod. do bairro no município)
-  25 Setor (número do setor no distrito ou subdistrito)

Articulação de Folhas



**MAPA URBANO DIGITAL
 FOLHA A1**

