

(571, 7440)

(573, 7440)

(571, 7440)

(573, 7440)

PTA GROSSA

PONTA GROSSA DO SITIO FORTE

PONTA ARAÇATIBA

ENSEADA DO SITIO FORTE

PONTA DA ARIPEBA

ESTADO DO RIO DE JANEIRO






Município: 33.00100
ANGRA DOS REIS

Folha : 02 - 03





Arquivo: 330010010.dgn
Limites(km): (570, 7442) - (574, 7445)

LEGENDA

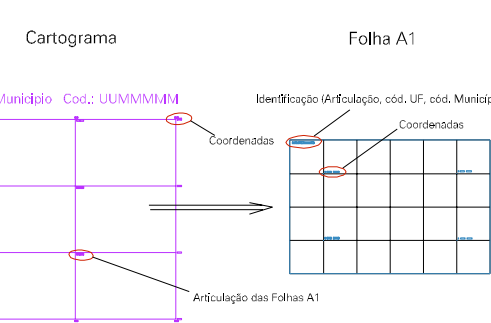
LIMITES

-  Município ou Perímetro Urbano
-  Distrito
-  Subdistrito, RA, Zona ou similar
-  Bairro ou similar
-  Setor Censitário

CODIGOS

-  22306.05 Distrito (cod. do município + cod. do distrito)
-  05.06 Subdistrito (cod. do distrito + cod. do subdistrito)
-  003 Bairro (cod. do bairro no município)
-  25 Setor (número do setor no distrito ou subdistrito)

Articulação de Folhas



MAPA URBANO DIGITAL
FOLHA A1



Data de Impressão: 11.10.07